



PUBLICACIÓN EVIDENCIAS EN EL SECOP II
MES: DICIEMBRE AÑO: 2024.

Este documento debe subirse al SECOP II en PDF, No escanear

Número del contrato <i>Escriba el número completo del contrato</i>	ORDEN DE COMPRA 156067
Nombre del contratista <i>Indicar el nombre y apellido del contratista tal y como esta en el contrato</i>	UT CATALOGO DE SOFTWARE ARCGIS - ESRI COLOMBIA S.A.S
Cédula No. <i>Escriba el número de la cedula del contratista</i>	901890648/830122983-1
Nombre y cargo del supervisor <i>Escriba el nombre completo y cargo del supervisor del contrato</i>	MARIO ANDRÉS RENDÓN
	JEFE OFICINA DE SISTEMAS

Evidencias Cuota Única

(Indicar el número de la cuota a la que corresponde la evidencia y el numero tola de cuotas del contrato)

Enlace (Link) del DRIVE. <i>Copie el enlace útil</i>	OneDrive
---	--------------------------

Captura del contenido de la carpeta del contratista de la cuota

(incluir un pantallazo del detalle de la carpeta al mes que corresponda)

1. El 02/12/2025 se realiza entrega por correo electrónico al End User: 461651 METRO CALI S.A. el registro de Suscripción 5168048230 correspondiente con la Orden de Compra N°. 156067/OV CO14959VTA por las licencias adquiridas.

ID	LICENCIAS	FIN DE VIGENCIA
5168048230	2 ArcGIS Online Professional Plus (formerly Advanced) User Type Annual Subscription	3/12/2026
5168048230	2 ArcGIS Online Professional (formerly Standard) User Type Annual Subscription	19/12/2026
5168048230	10 ArcGIS Online Mobile Worker User Type Annual Subscription	19/12/2026
5168048230	3 creator	3/12/2026



PUBLICACIÓN EVIDENCIAS EN EL SECOP II MES: DICIEMBRE AÑO: 2024.

Este documento debe subirse al SECOP II en PDF, No escanear

2. El Usuario Administrador/Interlocutor Autorizado adscrito a la Dirección de Infraestructura: lvalturo@metrocali.gov.co valida en la Plataforma MyEsri.

Administrar interlocutores autorizados
Invite y administre usuarios autorizados para enviar casos de soporte técnico.

1 Interlocutores estándar [Más información sobre el Soporte técnico Premium](#)

Búsqueda rápida + Agregar interlocutor [Exportar a Excel](#)

Nombre	Correo Electrónico	Nombre de usuario de My Esri	Etiquetas	Nivel de interlocutor	Id. de llamada	Idioma	Acciones
Area SIG Infraestructura	lvalturo@metrocali.gov.co	Metrocali		Standard	0001159	Spanish	

« 1 » Página 1 de 1 15 elementos por página 1 - 1 de 1 elementos

3. Validación de Suscripción Activa de ArcGIS Online.

Administrar usuarios
Edite los permisos de los usuarios que ya están conectados a su organización de My Esri. Desconecte a quienes ya no trabajan para su organización.

6 Activa 0 Pendiente 0 Límite 0 Caducada

! Las organizaciones deben tener al menos un usuario con permiso de administrador. Usted es el único administrador de esta organización. Asegúrese de que su organización siempre tenga al menos un administrador. Asigne el permiso de administrador a un usuario conectado o invite a un nuevo usuario para que lo tenga. No existe límite en cuanto al número de administradores que puede tener la organización.

Usuarios conectados [Cuadrícula de permisos](#)

Búsqueda rápida Filtrar por permiso [Exportar a Excel](#)

Nombre	Apellido	Nombre de usuario	Correo Electrónico	Estado	Última modificación	Última sesión iniciada	Etiquetas	Etiquetas	Acciones
+ 01 SIG	Infraestructura	Metrocali	lvalturo@metrocali.gov.co	Activa	11/11/2025	4/2/2026 10:59	Admin	Interlocutor	
+ 02 SIG	Operaciones	AreaSIG_Metrocali	aresig@metrocali.gov.co	Activa	11/11/2025	22/1/2026 14:55			



PUBLICACIÓN EVIDENCIAS EN EL SECOP II MES: DICIEMBRE AÑO: 2024.

Este documento debe subirse al SECOP II en PDF, No escanear

Usuarios conectados Cudricilla de permisos

Búsqueda rápida Exportar a Excel

Usuario	Administrador	Actualizar detalles de organización	Comprar emblemas de Esti	Ver información de licenciamiento	Tomar acciones de licenciamiento	Administrar etiquetas de funcionamiento	Ver resumen de términos de la licencia	Descargar software	Ver información de formación	Asignar permisos de formación	Acceder a e-Learning	Ver información de soporte técnico	Llevar a cabo acciones de identificación	Asignar interlocutores autorizados	Ver información de eventos	Realizar tareas de evento	Etiquetas	Límite de tiempo	Acciones		
01 SIG Infraestructura	1	2	1	2	1	1	1	2	3	2	6	2	1	2	2	1					
02 SIG Operaciones																					
Camilo Jose Alzate Erazo																					
Catherine Hormiga Peña																					
Diana Lorena Joaqui Samboni																					
John Alexander Masso Alzate																					

Página 1 de 1 50 elementos por página 1 - 6 de 6 elementos

4. Validación de Suscripción Activa de Paquete de Extensiones All Inclusive.

Expandir todo Informes

TERM - STANDARD 4/12/2025 - 3/12/2026

Licencias temporales

Nombre de producto/Tipo de licencia	Versión	Cantidad	ID de suscripción	Tipo de mantenimiento	Fecha de inicio	Fecha de caducidad	Ha caducado
ArcGIS Online Mobile Worker User Type Annual Subscription	N/A	10	5168048230	License renewal	20/12/2025	19/12/2026	
ArcGIS Online Professional (formerly Standard) User Type Annual Subscription	12.0	2	5168048230	License renewal	20/12/2025	19/12/2026	
ArcGIS Online Professional Plus (formerly Advanced) User Type Annual Subscription	12.0	2	5168048230	License renewal	4/12/2025	3/12/2026	

Página 1 de 1 10 elementos por página 1 - 3 de 3 elementos

Licencias permanentes

Nombre de producto/Tipo de licencia	Versión	Cantidad	ID de suscripción	Tipo de mantenimiento	Fecha de inicio del mantenimiento	Fecha de caducidad del mantenimiento	Está suspendido
ArcGIS Desktop Basic Single Use Perpetual License.	10.8.2	2	5168048230	Secondary	4/12/2025	3/12/2026	
ArcGIS Desktop Basic Single Use Perpetual License.	10.8.2	1	5168048230	Primary	4/12/2025	3/12/2026	
ArcGIS Desktop Extensions Single Use Perpetual License	10.8.2	1	5168048230	Primary	4/12/2024	3/12/2025	
ArcGIS Desktop Extensions Single Use Perpetual License	10.8.2	1	5168048230	Secondary	4/12/2024	3/12/2025	
ArcGIS Desktop Standard Single Use Perpetual License	10.8.2	1	5168048230	Primary	4/12/2024	3/12/2025	
ArcGIS Desktop Standard Single Use Perpetual License	10.8.2	1	5168048230	Secondary	4/12/2024	3/12/2025	

Página 1 de 1 10 elementos por página 1 - 6 de 6 elementos

5. Definición de Contacto de Seguridad

Contacto de seguridad

sistemas@metrocali.gov.co

Contacto de seguridad

6. Validación de Créditos por servicios de ArcGIS Online.



PUBLICACIÓN EVIDENCIAS EN EL SECOP II MES: DICIEMBRE AÑO: 2024.

Este documento debe subirse al SECOP II en PDF, No escanear

Metro Cali S.A. [Editar ajustes](#)

Metro Cali S.A. [Ver estado](#)

 Id. de suscripción: 5168048230

Almacén de datos de entidad: Estándar, 0% almacenamiento utilizado

Alojamiento de datos regionales: Estados Unidos

Cuadro de mando de estado de servicios: Todos los sistemas en funcionamiento

Creada: 30 jul 2018 | Fecha de renovación: 20 dic 2026

Créditos

Total de créditos restantes	Últimos 30 días	Últimas 24 horas
5326,39	680,22	25,55

Últimos 30 días

Almacenamiento | Análisis | Contenido de suscriptor




















5 ene 2026 | 4 feb 2026

7. Administración de miembros de la Organización en ArcGIS Online.



PUBLICACIÓN EVIDENCIAS EN EL SECOP II MES: DICIEMBRE AÑO: 2024.

Este documento debe subirse al SECOP II en PDF, No escanear

Nombre	Créditos restantes	Ultimo inicio de sesi	Tipo de usuario	Rol
<input type="checkbox"/>  01 Mantenimiento Mantenimiento52	10 de 10	Hoy	Mobile Worker	Editor de datos ...
<input type="checkbox"/>  02 Aforos Aforos_Operaciones	10 de 10	Hoy	Creator	Publicador-De... ...
<input type="checkbox"/>  01 SIG Infraestructura Metrocali	10 de 10	Hoy	Professional Plus	 Administrador ...
<input type="checkbox"/>  01 SIG Analista areasigplaneacion	10 de 10	Hoy	Professional	Publicador-De... ...
<input type="checkbox"/>  01 Mantenimiento Mantenimiento51	10 de 10	Hoy	Mobile Worker	Editor de datos ...
<input type="checkbox"/>  01 Mantenimiento Contratista53	10 de 10	Hoy	Mobile Worker	Editor de datos ...
<input type="checkbox"/>  02 Consultas consulta_mc	10 de 10	Hoy	Mobile Worker	Editor de datos ...
<input type="checkbox"/>  01 Supervisor Infraestructura Supervisor_Infraestructura	10 de 10	Hoy	Mobile Worker	Editor de datos ...
<input type="checkbox"/>  02 SIG Operaciones AreaSIG_Metrocali	10 de 10	Hoy	Professional Plus	Publicador-De... ...
<input type="checkbox"/>  01 Mantenimiento Seguridad01	10 de 10	2 feb 2026	Mobile Worker	Editor de datos ...
<input type="checkbox"/>  04 SIG Comercial Apoyo_Comercial	10 de 10	26 ene 2026	Mobile Worker	Editor de datos ...
<input type="checkbox"/>  01 Estudios 3D Estudios01	10 de 10	4 dic 2025	Creator	Usuario ...
<input type="checkbox"/>  05 Evaluación Evaluacion01	10 de 10	27 oct 2025	Creator	Usuario ...
<input type="checkbox"/>  05 Evaluación Evaluacion02	10 de 10	29 sept 2025	Mobile Worker	Editor de datos ...
<input type="checkbox"/>  04 SIG Comercial Apoyo_Comercial2	10 de 10	1 sept 2025	Mobile Worker	Editor de datos ...
<input type="checkbox"/>  03 SIG Planeación AreaSIG_Planeacion	10 de 10	31 jul 2025	Professional	Publicador-De... ...