

ESRI COLOMBIA SAS

NIT: 830122983-1

ICA Tarifa 9.66 x 1000

CIUU 6202

Tipo de Contribuyente: Persona Jurídica

Régimen Contable: Responsable del impuesto sobre las Ventas IVA

Tipo de Responsabilidad: O-15

Correo: compras@sisconger.com

Municipio: Bogotá

SEÑORES:

UNIDAD ADMINISTRATIVA ESPECIAL DE CATASTRO DISTRITAL

NIT: 900127768 DV: 9

Tipo de Contribuyente: Persona Jurídica

Régimen Contable: Impuesto sobre las ventas - IVA

Tipo de Responsabilidad: R-99-PN

Dirección: CR 30 25 90 TR B P 2

Departamento: Bogotá, D.C.

Municipio: Bogotá, D.C.

Correo: jangel@catastrobogota.gov.co

Teléfono: 601 2347600

Autorización numeración de facturación electrónica DIAN No 18764061803228 del 13 de diciembre de 2023, con el prefijo FEE del consecutivo 21001RefInt: OV CO12216VTA al 24000, con vigencia de dieciocho (18) meses.

Somos autorretenedores según resolución No 9241 del 23 de Septiembre de 2015.

Somos grandes contribuyentes de ICA en Bogotá según resolución DDI-023769 de noviembre de 2021

Somos grandes contribuyentes según resolución 012220 del 26 de diciembre de 2022.

Somos Agente Retenedor del impuesto sobre ventas al régimen común.

Somos autorretenedores por concepto de impuesto de industria y comercio en el municipio de Medellín, según resolución No 202150186360 del 22 de diciembre de 2021.

ITM	DESCRIPCIÓN	VALOR
1	Número de Orden: 125877 Supervisor: JUAN MANUEL ANGEL CUARTAS Prestación de Servicios para los productos ArcGIS - ELA para la UAECD. ELA_ILIM Acuerdo ELA ilimitado	\$ 800.000.000,00
SUBTOTAL		\$ 800.000.000,00
IVA		
TOTAL		\$ 800.000.000,00

SON: OCHOCIENTOS MILLONES PESOS M.CTE.

Forma de Pago: Crédito 30 días

Medio de Pago: Transferencia Crédito Bancario

Notas Finales:

Este título valor se asimila en sus efectos a la letra de cambio según el Código de Comercio (Artículo 773,774, y 779) y la ley 1231 de 2008.

La mora en el pago de la presente factura causará intereses de mora, liquidados a la tasa máxima permitida por la Ley a partir del día siguiente de la fecha de su vencimiento.

NOTA: Las licencias del software de Esri, están sujetas a los términos y condiciones del contrato de licencia disponible en www.esri.com/legal a menos que cuente con un acuerdo de licencia firmado en su lugar.

ESRI COLOMBIA S.A.S.

FIRMA AUTORIZADA

NOMBRE

IDENTIFICACIÓN


FECHA DE RECIBIDO

FIRMA

Centro de Respuesta al Cliente - CRC Bogotá: 650 1550 / Línea nacional 01 8000 112158 /
crc@esri.co

Calle 90 No. 13 - 40 Piso 5 Bogotá, Colombia.

Elaborado Desde
SAP Business One
Fabricante del Software
SAP COLOMBIA SAS - NIT 900320612-5
Proveedor Tecnológico
FACTURE SAS - NIT 900399741-7
Página 1 de 1

ORIGINAL

INFORME DE AVANCE ELA UNIDAD ADMINISTRATIVA ESPECIAL DE CATASTRO DISTRITAL - UAECD

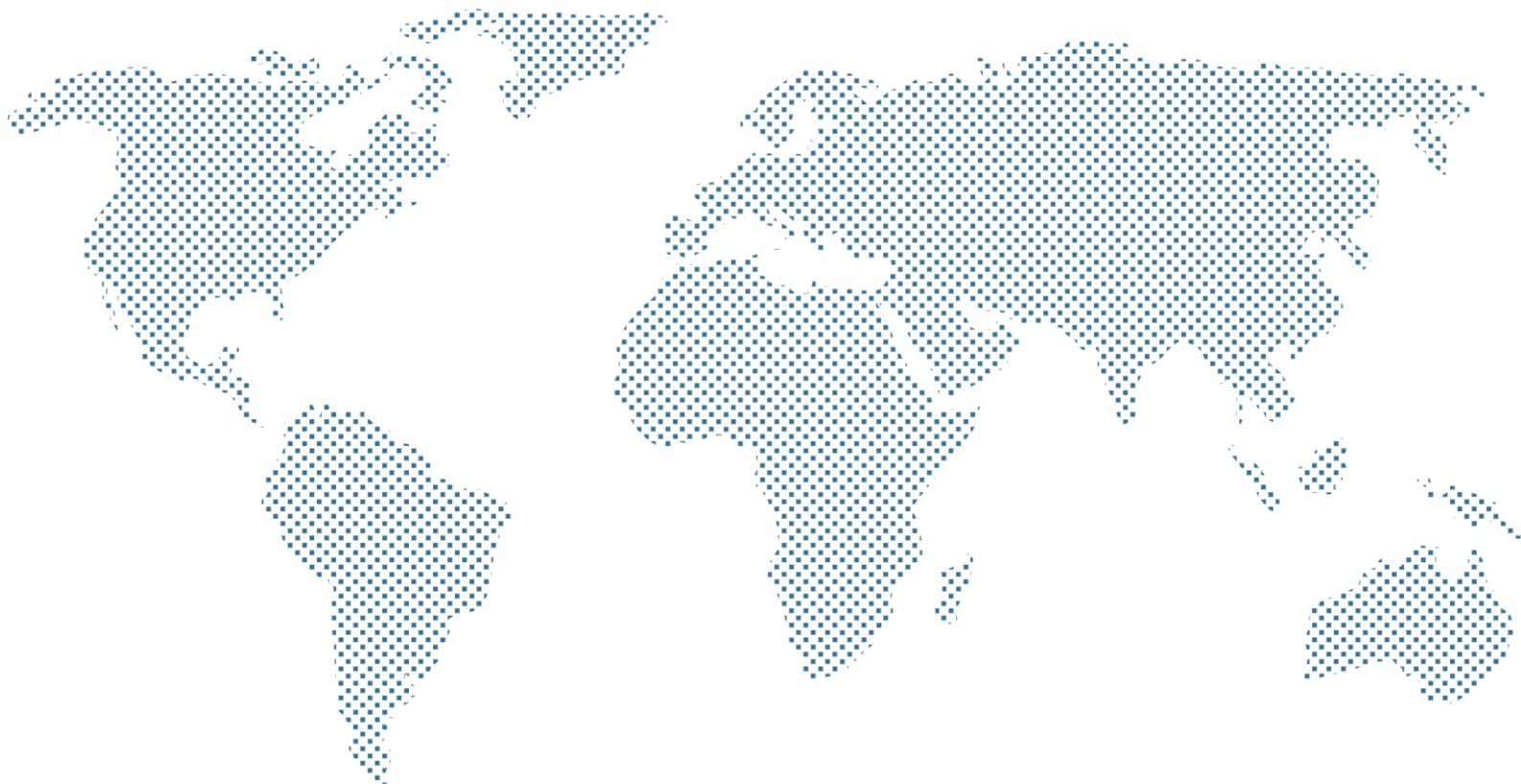



UAECD
Catastro Bogotá



CONTRATO ELA 107783 DE 2023
01/03/2024 A 14/03/2024

PERIODICIDAD (Mensual)



ESRI Colombia	
ELABORADO POR: Servicios Profesionales	REVISADO POR: Alexander Mogollón
	 Technical Advisor

Unidad Administrativa Especial de Catastro Distrital - UAECD	
REVISADO POR: Juan Manuel Angel	SUPERVISOR O INTERVENTOR: Juan Manuel Angel
Interventor	Interventor

Contenido

1. Introducción	4
2. Resumen de consumos acumulados por componentes	5
3. Anexos.....	7
Anexo 1.Componentes del ELA.....	7
Anexo 2.Contactos Cliente y Esri	8
Componentes incluidos.....	9
Anexo 3.Software Ilimitado activado acumulado	9
Anexo 4.Software limitado activado acumulado	9
Anexo 5.Suscripciones - Consultas de consumos.....	10
Anexo 6.Detalle de casos - Soporte Premium.....	15
Anexo 7.Detalle de capacitación	16
Anexo 8.Detalle de actividades EEAP.....	16
Anexo 9.Detalle de Actividades Apoyo Especializado	17
Anexo 10. Gráfico de arquitectura.....	18
Anexo 11. Áreas y procesos del cliente usuarios del sistema ArcGIS	19
Anexo 12. Definiciones, acrónimos y abreviaturas	19

Introducción

Se informa el avance del consumo de los componentes del acuerdo de licenciamiento corporativo ELA suscrito con Esri Colombia.

Componentes incluidos:

- Software con licencias Ilimitadas Esri
- Software con licencias limitadas Esri
- Suscripciones a término
- Otras suscripciones

Componentes de valor agregado

- Entrenamiento en las herramientas Esri
- Soporte premium
- Programa de Beneficios Empresariales - EEAP
- Apoyo especializados en el uso de la plataforma tecnológica Esri

Resumen de consumos acumulados por componentes

Componentes incluidos

Componente	Acumulado		Anexo
Software con licencias Ilimitadas Esri	Desktop	982	3. Software Ilimitado activado acumulado
	Enterprise	3	
Software con licencias limitadas Esri	ArcGIS Data Interoperability for Desktop	2	4. Software Limitado activado acumulado
	ArcGIS Data Interoperability for Server	0	
	ArcGIS Image Server	0	
	ArcGIS Monitor para 8 cores	0	
Suscripción a ArcGIS Online	Suscripción IDECA *		5. Consultas de consumos
	Créditos:	10.837,794	
	Tipo - Usuario	Acumulados	
	Creator	25	
	Editor	0	
	Mobile Worker	0	
	Viewer	1	
	Items	402	
	Suscripción UAECD *		
	Créditos:	38.157,159	
	Tipo - Usuario	Acumulados	
	Creator	20	
	Editor	0	
	Mobile Worker	1	
	Viewer	3	
	Items	153	
Suscripción Enterprise	Suscripción UAECD – Portal Bogotá **		
	Tipo - Usuario	Acumulados	
	Creator	4	
	Viewer	11	
	Items:	206	
	Suscripción UAECD – Portal Multiproposito **		
	Tipo - Usuario	Acumulados	
	Creator	114	
	Viewer	36	
	Items	295	
Aplicaciones ArcGIS Online	UAECD		
	Aplicación	Cantidad	
Aplicaciones Enterprise	Aplicación	Cantidad	
	ArcGIS Insights	-	
Otras suscripciones	Aplicación	Cantidad	
	Premium Feature Data Store M2	-	

* La información relaciona con créditos y usuarios tiene como fuente el reporte de My Esri, para los ítems se mantienen los datos con corte al 29/02/2024.

** Se mantienen los datos con corte al 29/02/2024 ya que no se tuvo acceso al ambiente del cliente.

Componentes de valor agregado

Componente	Detalle	Anexo
Soporte Premium	Casos: 13 acumulados	6. Detalle de casos
Capacitación de las herramientas Esri	Días ejecutados: 18 acumulados	7. Detalle de capacitación
Programa de Beneficios Empresariales - EEAP	Horas ejecutadas: 106 acumuladas	8. Detalle de actividades EEAP
Apoyo especializado en el uso de la plataforma tecnológica Esri	Días ejecutados: 16.5 acumulados	9. Detalle de actividades Apoyo Especializado

Anexos

Componentes del ELA

COMPONENTES INCLUIDOS																	
PRODUCTO/ SERVICIO	DESCRIPCION																
Suministro de software Esri ilimitado	<p>ArcGIS Desktop (usuarios single y concurrentes):</p> <ul style="list-style-type: none"> • Advanced • Standard • Basic <p>ArcGIS Desktop Extensions (usuarios single y concurrentes):</p> <ul style="list-style-type: none"> • ArcGIS 3D Analyst • ArcGIS Spatial Analyst • ArcGIS Geostatistical Analyst • ArcGIS Publisher • ArcGIS Network Analyst • ArcGIS Schematics • ArcGIS Workflow Manager • ArcGIS Data Reviewer <p>ArcGIS Enterprise</p> <ul style="list-style-type: none"> • Enterprise (Advanced, Standard) <p>ArcGIS Enterprise Extensions:</p> <ul style="list-style-type: none"> • ArcGIS 3D Analyst • ArcGIS Network Analyst • ArcGIS Spatial Analyst • ArcGIS Workflow Manager • ArcGIS Geostatistical Analyst • ArcGIS Schematics • ArcGIS Data Reviewer 																
Suministro de software Esri limitado	<p>Se ofrece a UAECD el siguiente licenciamiento, el cual se encuentra en mantenimiento:</p> <ul style="list-style-type: none"> • Hasta seis (6) licencias de ArcGIS Data Interoperability for Desktop. • Hasta dos (2) licencias de ArcGIS Data Interoperability for Server. • Hasta una (1) licencia de ArcGIS Image Server. • Hasta una (1) licencia de ArcGIS Monitor para 8 cores. 																
Suscripción a término	<p>ArcGIS Online: Se ofrece dos suscripciones de ArcGIS Online, una para Catastro y la segunda para IDECA:</p> <p>CATASTRO: Incluye 180 usuarios y 32.500 créditos, distribuidos de la siguiente manera:</p> <table border="1"> <thead> <tr> <th>Tipo de usuarios</th> <th>No. de usuarios</th> <th>Créditos por usuario</th> <th>Total créditos</th> </tr> </thead> <tbody> <tr> <td>Viewer</td> <td>60</td> <td>----</td> <td>----</td> </tr> <tr> <td>Editor</td> <td>40</td> <td>250 C/U</td> <td>12.500</td> </tr> <tr> <td>Mobile Worker (antes Field Worker)</td> <td>80</td> <td>250 C/U</td> <td>20.000</td> </tr> </tbody> </table>	Tipo de usuarios	No. de usuarios	Créditos por usuario	Total créditos	Viewer	60	----	----	Editor	40	250 C/U	12.500	Mobile Worker (antes Field Worker)	80	250 C/U	20.000
Tipo de usuarios	No. de usuarios	Créditos por usuario	Total créditos														
Viewer	60	----	----														
Editor	40	250 C/U	12.500														
Mobile Worker (antes Field Worker)	80	250 C/U	20.000														

	<p>Se ofrecen además las siguientes aplicaciones de ArcGIS Online.</p> <table border="1"> <thead> <tr> <th>Nombre del producto</th> <th>Cantidad</th> </tr> </thead> <tbody> <tr> <td>ArcGIS Insights</td> <td>1</td> </tr> </tbody> </table> <p><i>IDECA</i></p> <p>La segunda suscripción incluye 50 usuarios y 7.500 créditos, distribuidos de la siguiente manera:</p> <table border="1"> <thead> <tr> <th>Tipo de usuarios</th> <th>No. de usuarios</th> <th>Créditos por usuario</th> <th>Total créditos</th> </tr> </thead> <tbody> <tr> <td>Viewer</td> <td>20</td> <td>----</td> <td>----</td> </tr> <tr> <td>Editor</td> <td>10</td> <td>250 C/U</td> <td>2.500</td> </tr> <tr> <td>Mobile Worker (antes Field Worker)</td> <td>20</td> <td>250 C/U</td> <td>5.000</td> </tr> </tbody> </table> <p>ArcGIS Enterprise:</p> <p>El ELA incluye las siguientes aplicaciones de ArcGIS Enterprise.</p> <table border="1"> <thead> <tr> <th>Nombre del producto</th> <th>Cantidad</th> </tr> </thead> <tbody> <tr> <td>ArcGIS Insights</td> <td>1</td> </tr> </tbody> </table>	Nombre del producto	Cantidad	ArcGIS Insights	1	Tipo de usuarios	No. de usuarios	Créditos por usuario	Total créditos	Viewer	20	----	----	Editor	10	250 C/U	2.500	Mobile Worker (antes Field Worker)	20	250 C/U	5.000	Nombre del producto	Cantidad	ArcGIS Insights	1
Nombre del producto	Cantidad																								
ArcGIS Insights	1																								
Tipo de usuarios	No. de usuarios	Créditos por usuario	Total créditos																						
Viewer	20	----	----																						
Editor	10	250 C/U	2.500																						
Mobile Worker (antes Field Worker)	20	250 C/U	5.000																						
Nombre del producto	Cantidad																								
ArcGIS Insights	1																								
Otras suscripciones	<p>Se ofrece a UAECD la siguiente suscripción:</p> <ul style="list-style-type: none"> Hasta una (1) suscripción de Premium Feature Data Store M2. 																								

COMPONENTES DE VALOR AGREGADO	
PRODUCTO/ SERVICIO	DESCRIPCION
Entrenamiento en las herramientas Esri	UAECD tendrá derecho por cada año de cubrimiento del ELA, a consumir hasta treinta (30) días de entrenamiento.
Soporte premium	UAECD contará durante la vigencia del acuerdo con soporte Premium
Programa de Beneficios Empresariales - EEAP	El ELA incluye por cada año de cubrimiento del Acuerdo, el Programa de beneficios empresariales (EEAP), el cual consta de 150 horas de Technical Advisor (TA).
Apoyo especializado en el uso de la plataforma tecnológica Esri	Esri Colombia ofrece el acompañamiento técnico de profesionales expertos SIG, por un periodo de tiempo de cincuenta (50) días por cada año de cubrimiento del Acuerdo.

Contactos Cliente y Esri

Información del cliente

Cliente:	Unidad Administrativa Especial de Catastro Distrital - UAECD
Contacto:	Juan Manuel Angel Cuartas
Área:	Gerencia de Tecnología - Subgerencia de Ingeniería de Software
Cargo:	Interventor
Email de contacto:	jangel@catastrobogota.gov.co

Información equipo Esri

Gerente sector:	Gustavo Diaz
Gerente de cuenta:	Camila Galan

Representante de entrenamiento:	Miguel Lopez
Technical Advisor (TA):	Alexander Mogollón
Líder Especialista SIG (LES):	NA
Representante de soporte:	Verónica Suarez

Componentes incluidos

Software Ilimitado activado acumulado

Nombre de producto	Versión	Tipo de licencia	Cantidad
ArcGIS 3D Analyst for Desktop	10.1 - 10.8.2	Concurrent Use	60
ArcGIS 3D Analyst for Desktop	10.1 - 10.8.2	Single Use	1
ArcGIS Data Reviewer for Desktop	10.1 - 10.8.2	Concurrent Use	130
ArcGIS Data Reviewer for Desktop	10.1 - 10.8.2	Single Use	1
ArcGIS Desktop Advanced	10.1 - 10.8.2	Concurrent Use	265
ArcGIS Desktop Advanced	10.1 - 10.8.2	Single Use	2
ArcGIS Geostatistical Analyst Desktop	10.1 - 10.8.2	Concurrent Use	45
ArcGIS Geostatistical Analyst Desktop	10.1 - 10.8.2	Single Use	1
ArcGIS Network Analyst for Desktop	10.1 - 10.8.2	Concurrent Use	45
ArcGIS Network Analyst for Desktop	10.1 - 10.8.2	Single Use	1
ArcGIS Production Mapping for Desktop	10.1 - 10.8.2	Concurrent Use	140
ArcGIS Production Mapping for Desktop	10.1 - 10.8.2	Single Use	1
ArcGIS Publisher for Desktop	10.1 - 10.8.2	Concurrent Use	46
ArcGIS Publisher for Desktop	10.1 - 10.8.2	Single Use	1
ArcGIS Schematics for Desktop	10.1 - 10.8.2	Concurrent Use	40
ArcGIS Schematics for Desktop	10.1 - 10.8.2	Single Use	1
ArcGIS Spatial Analyst for Desktop	10.1 - 10.8.2	Concurrent Use	60
ArcGIS Spatial Analyst for Desktop	10.1 - 10.8.2	Single Use	1
ArcGIS Workflow Manager for Desktop	10.1 - 10.8.2	Concurrent Use	140
ArcGIS Workflow Manager for Desktop	10.1 - 10.8.2	Single Use	1
ArcGIS GIS Server Advanced	10.5 – 10.5.1	ArcGIS Server	1
ArcGIS GIS Server Advanced	10.6 – 10.6.1	ArcGIS Server	2

Software limitado activado acumulado

Nombre de producto	Versión	Tipo de licencia	Cantidad
ArcGIS Data Interoperability for Desktop	10.1 – 10.8.2	Concurrent Use	2

Suscripciones - Consultas de consumos

Suscripción ArcGIS Online

A continuación, se muestra la información del portal geográfico de la entidad teniendo en cuenta créditos acumulados, usuarios, Ítems acumulados de ArcGIS Online, para el periodo vigente del ELA, desde 14/04/2023 hasta el 14/03/2024.

IDECA

Créditos

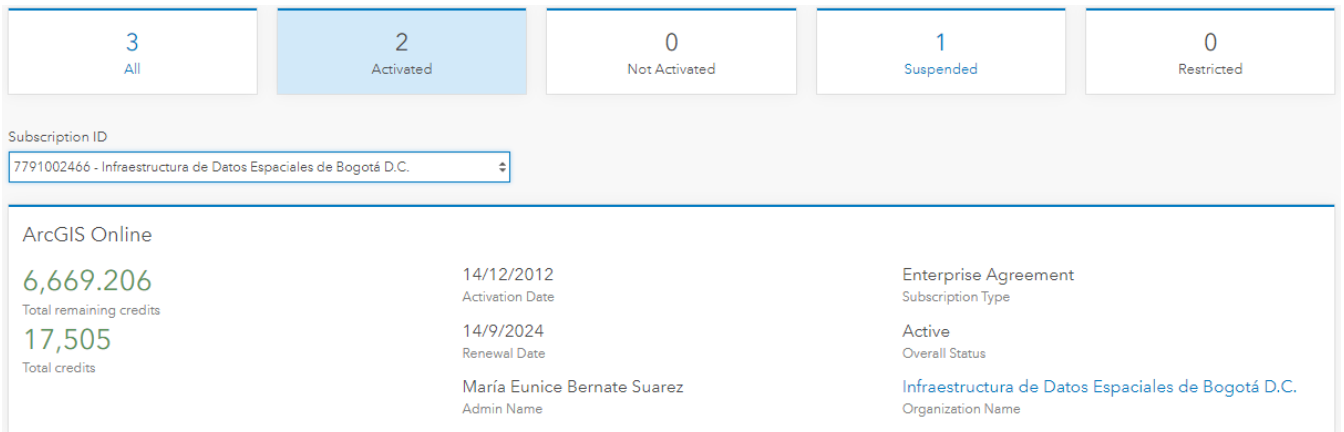


Gráfico 1. Créditos acumulados ArcGIS Online IDECA hasta la fecha de corte del año en curso

Usuarios

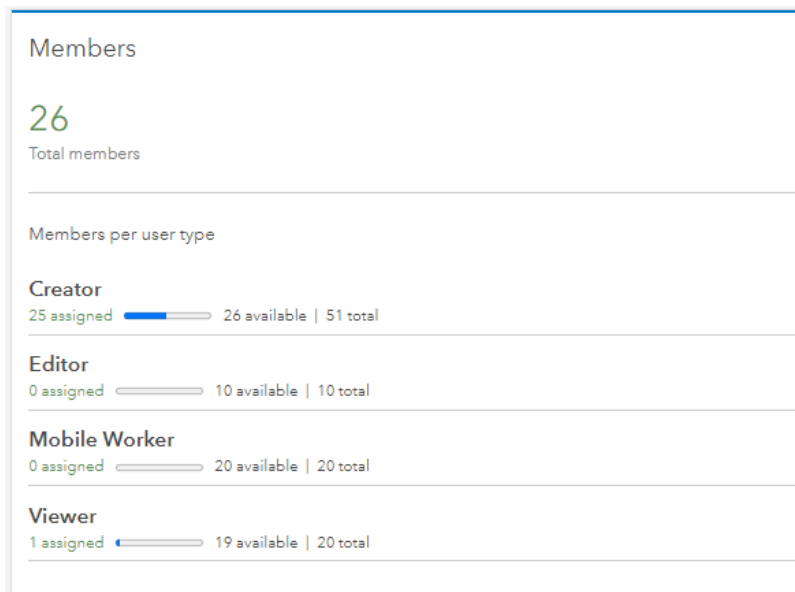


Gráfico 2. Usuarios acumulados ArcGIS Online IDECA

Ítems

Debido a que no se tuvo acceso a la ambiente del cliente, se mantiene el reporte con corte al 29/02/2024.



Gráfico 3. Contenido (ítems) acumulado IDECA

Licencias ArcGIS Pro

Debido a que no se tuvo acceso a la ambiente del cliente, se mantiene el reporte con corte al 29/02/2024.

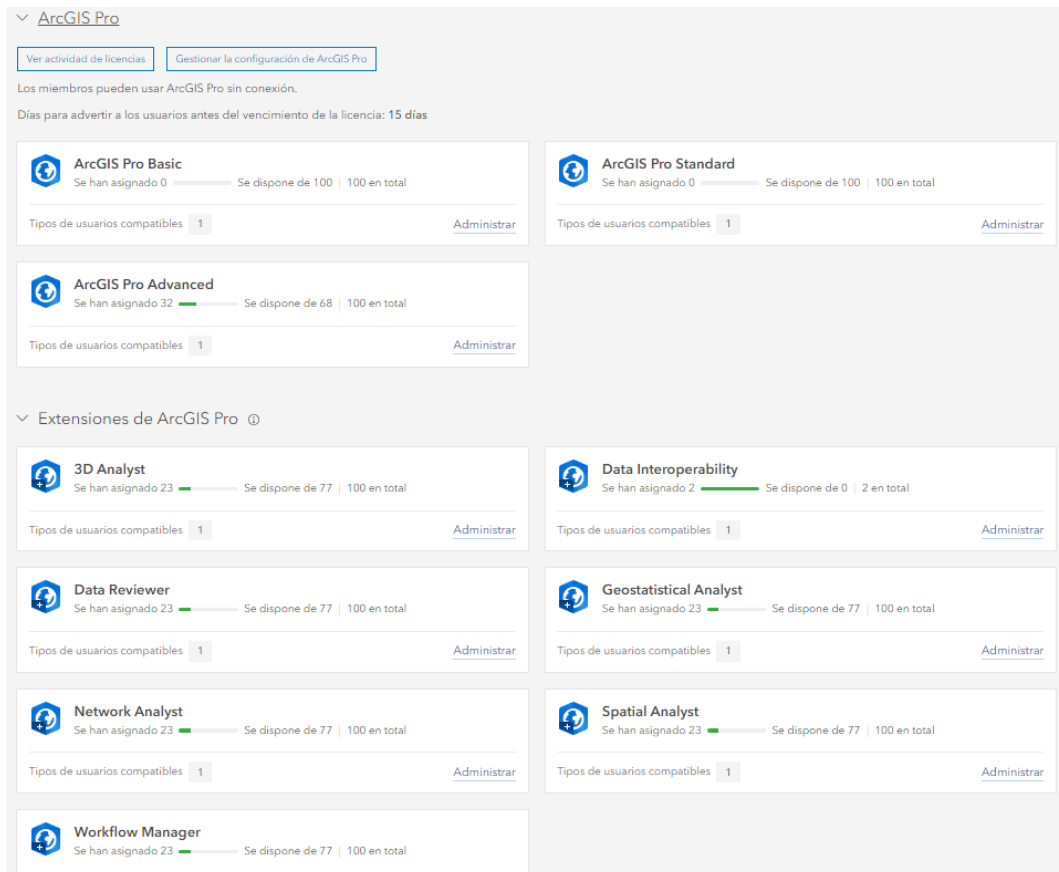


Gráfico 4. Licencias de ArcGIS Pro IDECA

UAECD

Créditos

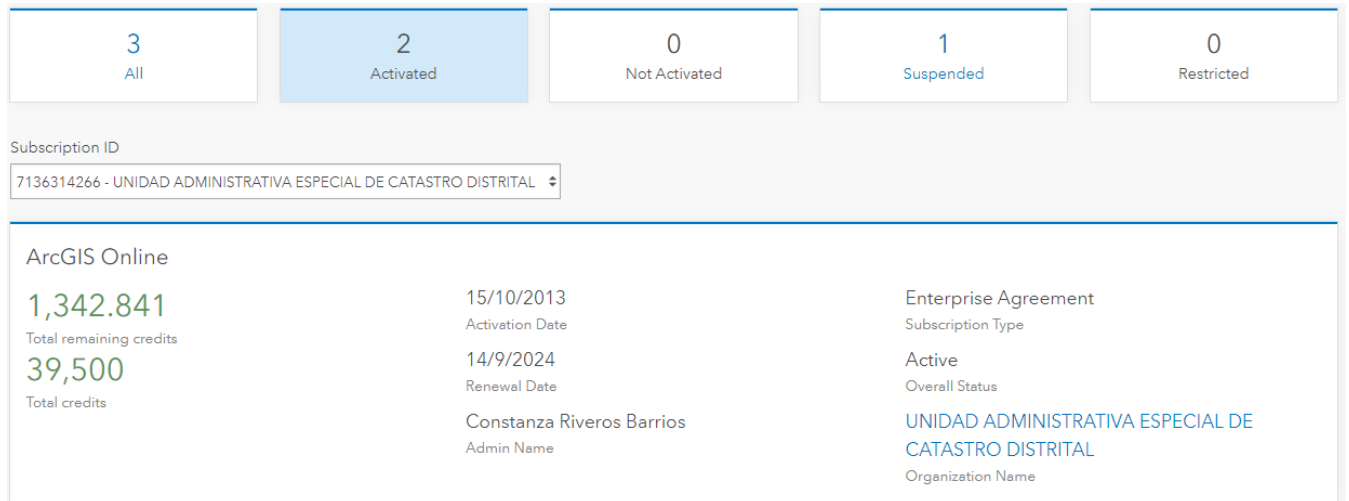


Gráfico 5. Créditos acumulados ArcGIS Online UAECD hasta la fecha de corte del año en curso

Usuarios

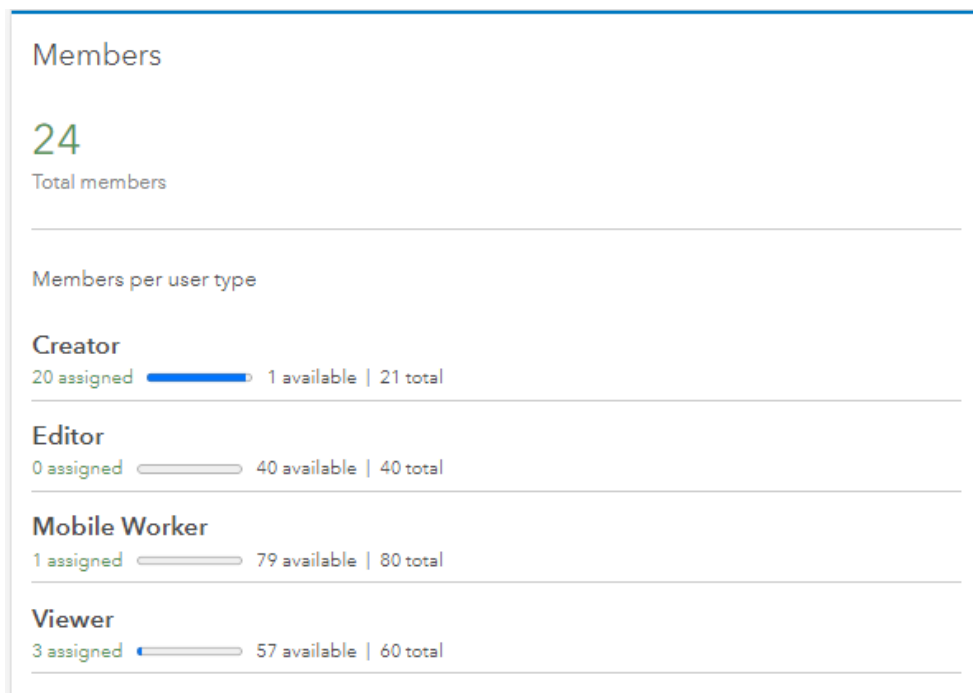


Gráfico 6. Usuarios acumulados ArcGIS Online UAECD

Ítems

Debido a que no se tuvo acceso a la ambiente del cliente, se mantiene el reporte con corte al 29/02/2024.

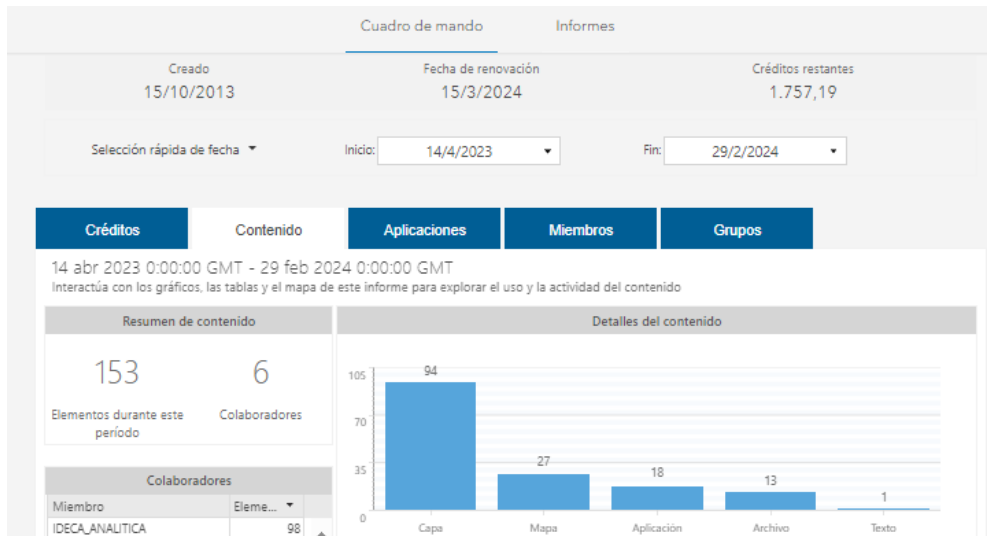


Gráfico 7. Contenido (ítems) acumulado UAECD

Licencias ArcGIS Pro

Debido a que no se tuvo acceso a la ambiente del cliente, se mantiene el reporte con corte al 29/02/2024.

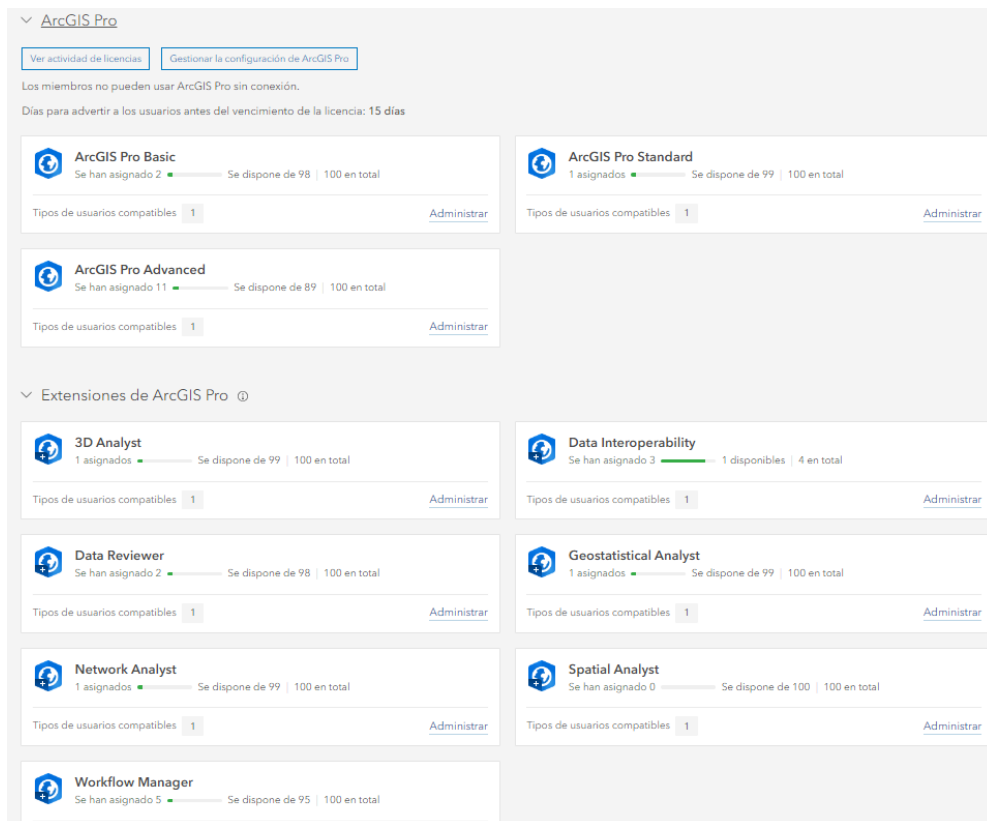


Gráfico 8. Licencias de ArcGIS Pro UAECD

Suscripción Enterprise

A continuación, se muestra la información del portal geográfico de la entidad teniendo en cuenta los usuarios e ítems acumulados de ArcGIS Enterprise, para el periodo vigente del ELA, desde 14/04/2023 hasta el 14/03/2024.

Portal Bogotá

Debido a que no se tuvo acceso al ambiente del cliente, se mantiene el reporte con corte al 29/02/2024.

Usuarios

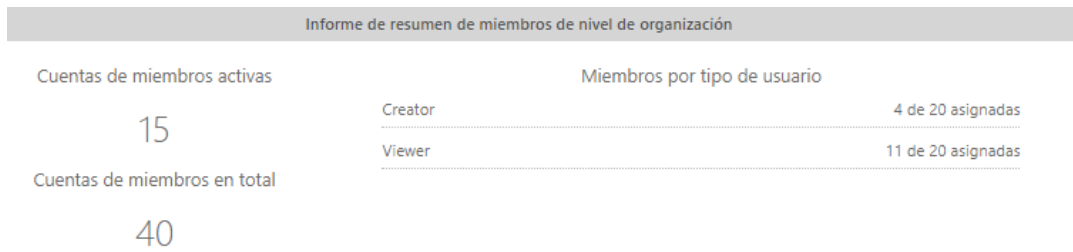


Gráfico 9. Usuarios acumulados Portal Bogotá

Ítems

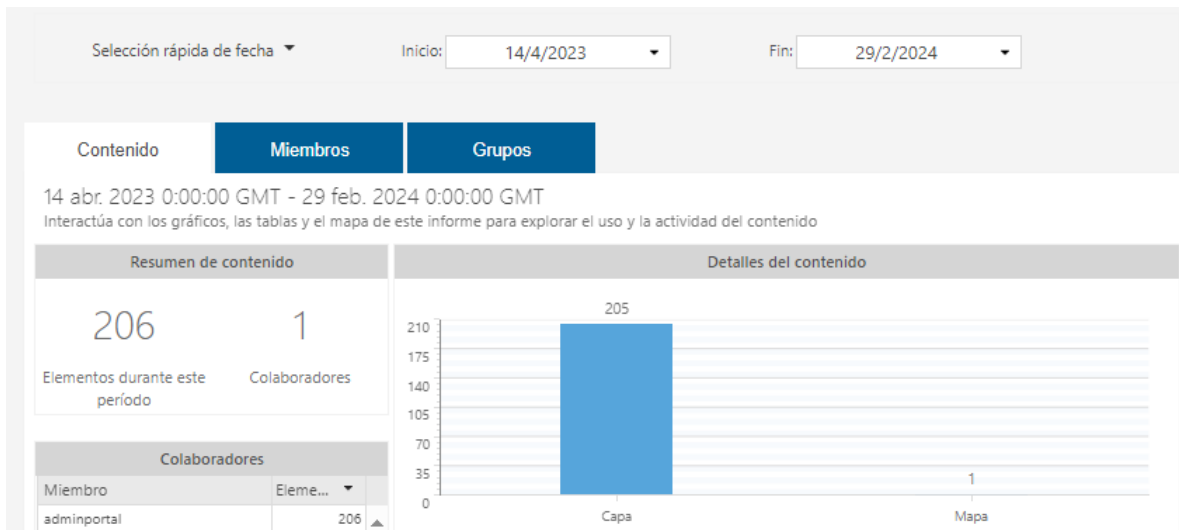


Gráfico 10. Ítems acumulados Portal Bogotá

Portal Multipropósito

Debido a que no se tuvo acceso al ambiente del cliente, se mantiene el reporte con corte al 29/02/2024.

Usuarios

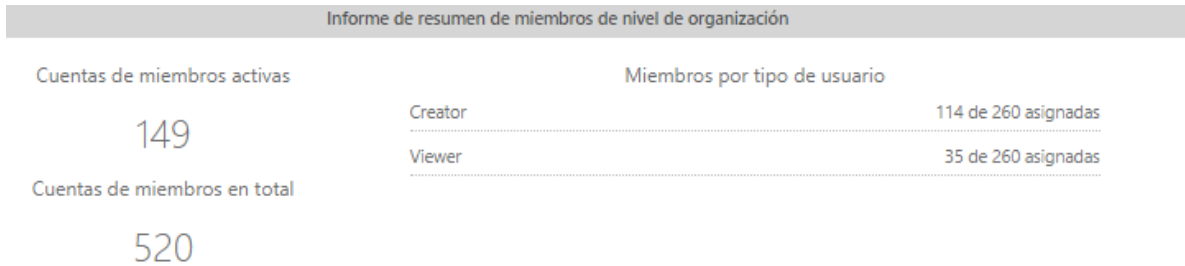


Gráfico 11. Usuarios acumulados Portal Multipropósito

Ítems

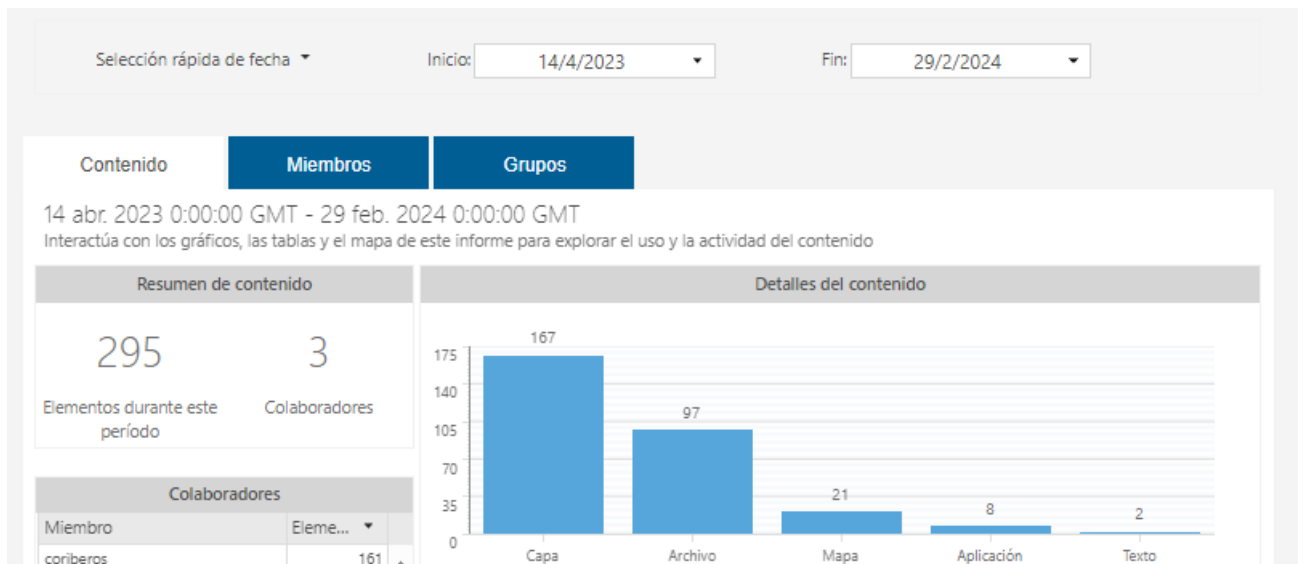


Gráfico 12. Contenido (ítems) acumulado Portal Multipropósito

Detalle de casos - Soporte Premium

Estado	No. Caso	Descripción	Producto	Fecha inicio	Fecha fin
Cerrado	3561897	falla acceso monitor azure y CM		23/02/2024	05/03/2024
Cerrado	3554776	Desconfiguración Cluster ArcGIS en AZURE	ArcGIS GIS Server	14/02/2024	16/02/2024
Cerrado	3514297	Falla_Publicación_servicio	ArcGIS GIS Server	20/12/2023	22/12/2023
Cerrado	3513162	Activar suscripción de ArcGIS Online	ArcGIS Pro	19/12/2023	20/12/2023
Cerrado	3510718	Instalación de ArcGIS Web Adaptor	ArcGIS Web Adaptor	15/12/2023	15/12/2023
Cerrado	3502893	Relational DataStores	ArcGIS Data Store	06/12/2023	07/12/2023
Cerrado	3429584	Falla federar Servidor Parcel	ArcGIS GIS Server	1/09/2023	3/10/2023

Estado	No. Caso	Descripción	Producto	Fecha inicio	Fecha fin
Cerrado	3429644	Falla ArcGIS Data Store Relacional	ArcGIS Data Store	1/09/2023	6/09/2023
Cerrado	3383440	Demora en servicio	ArcGIS for Desktop	5/07/2023	7/07/2023
Cerrado	3378632	Cierre inesperado de la aplicación ArcGIS Pro versión 2.5.1.	ArcGIS Pro	28/06/2023	04/07/2023
Cerrado	3372602	Revisión de error en la cantidad de licencias autorizadas en el manejador de licencias	ArcGIS License Manager	21/06/2023	27/06/2023
Cerrado	3362670	Cuentas_Creator_AGOL	ArcGIS for Desktop	9/06/2023	9/06/2023
Cerrado	3333068	Error al utilizar la barra de herramientas StreetView/Bird's Eye en ArcGIS Desktop 10.6.1	ArcGIS for Desktop	4/05/2023	5/05/2023

Detalle de capacitación

Curso	Fecha	Modalidad	Total días
Migrating from ArcMap to ArcGIS Pro	22/11/2023	Clase individual	6
ArcGIS Enterprise: Administration Workflows	28/11/2023	Clase individual	3
Análisis Espacial con ArcGIS Pro	15/11/2023	Clase individual	9
Total días			18

Detalle de actividades EEAP

ID	Descripción actividad	Profesional Asignado	Total Horas trabajo	Total Horas EEAP
A1	Apoyo en el proceso metodológico: planeación, vuelo, captura, procesamiento de imágenes de dron usando la plataforma ArcGIS	Alexander Mogollon Diaz /Bahram Jomehzadeh	24	18
A2	Apoyo en el proceso de actualización de mapas base a vector tiled	Alexander Mogollon Diaz	8	18
A3	Apoyo en la reconfiguración de portal for ArcGIS 10,8 LAN Catastro Bogota, y apoyo en la reconfiguración de ArcGIS monitor	Alexander Mogollon Diaz	8	6
A4	plan de migración de 10,8 a 11.x independización servicios de IDEC@	Alexander Mogollon Diaz	32	24
A5	Plan para eliminar la alta disponibilidad de ArcGIS enterprise (ambiente multiproposito)	Alexander Mogollon Diaz/ Carlos Caballero	16	12
AT	Coordinación y Asesoría - Technical Advisor	Alexander Mogollón	16	16

Total ejecutado	176	106
------------------------	------------	------------

Detalle de Actividades Apoyo Especializado

ID	Actividades	Profesional Asignado(s)	Horas ejecutadas
SP1	Evaluación de arquitectura catastro segmento multipropósito	Carlos Alberto Caballero	32
SP2	Evaluación de arquitectura catastro segmento LAN Bogota	Carlos Alberto Caballero	32
SP3	Apoyo instalación, configuración de WFM web , evaluación proceso de edición multiusuario., para independizar IDECA y el entorno de la UAECD	Marcelo Torres	8
SP4	Apoyo en la configuración de mapas base de IDEC@ cuenta de AGOL	Alexander Mogollon Pedro Martes	8
SP5	Apoyo en la configuración widget tablero de control IDEC@-Secretaria de salud (mapas base de ideca visibles en el PI)	Alexander Mogollon Sergio Galindo	16
SP6	Asesoría en la construcción de nueva simbología de la mapa base de referencia idec@ ID 3857	Alexander Mogollon Diaz	12
SP7	Apoyo en proceso metodológico para construir mapas base multiescala con ArcGIS pro	Alexander Mogollon Diaz -Wilson Rodriguez	24
			132 Horas Ejecutadas
			16,5 Días Ejecutados

Áreas y procesos del cliente usuarios del sistema ArcGIS

Área de la Compañía	Proceso	Descripción
Gerencia de Información Catastral	Cabida y Linderos	Garantizar la difusión de la información geográfica oficial de la UAECD

Definiciones, acrónimos y abreviaturas

Apoyo especializado en el uso de la plataforma tecnológica Esri: Consultores SIG asignados para la ejecución de actividades especializadas de los EEAP, bajo la coordinación del Technical Advisor.

ArcGIS Hub. Plataforma de participación basada en la nube que permite a las organizaciones trabajar de forma más eficaz con sus comunidades.

Caso de soporte escalado: Atención de requerimientos o problemas que por su complejidad son remitidos a soporte técnico del Proveedor Esri Inc.

CRC (Centro de Respuesta al Cliente): Punto único de contacto para soporte y atención al cliente.

Créditos: Los créditos de servicio son la equivalencia de consumo que se utiliza en ArcGIS, para determinadas transacciones, tales como el almacenamiento de entidades ya las actividades que involucran análisis, entre otros.

CU: Tipo de licencia concurrente. Las licencias de uso concurrente permiten a varios usuarios compartir el acceso a las aplicaciones de ArcGIS Desktop desde cualquier equipo de una red o desde una máquina virtual.

ELA (Enterprise License Agreement): Modelo de licenciamiento y soporte de la casa matriz de software Esri para grandes clientes a nivel mundial (consultar <http://www.esri.com/industries/ela/index.html>).

Esri (Environmental Systems Research Institute): Casa matriz de la plataforma del sistema de información geográfica ArcGIS, estándar geográfico.

Incidente: Cualquier evento que no forma parte de la operación estándar de un servicio y que causa, o puede causar, una interrupción, falla o una reducción de calidad de este.

Instalación: Es el proceso por el cual nuevos programas son transferidos a un computador, y configurados para ser usados con el fin para el cual fueron desarrollados. Un programa recorre diferentes fases de desarrollo durante su vida útil.

Líder Especialista SIG – LES: Profesional de Esri (Colombia / Ecuador) ubicado en la oficina del cliente con la periodicidad que sea definida, como facilitador para la incorporación de las aplicaciones de ArcGIS en los procesos de negocio del cliente, así como de la aplicación de buenas prácticas para el aprovechamiento efectivo del software adquirido en el marco del ELA.

Representante de soporte: Profesional designado por Esri para responder a los requerimientos del software adquirido por de cliente.

Soporte en sitio a las licencias de software Esri: Actividades realizadas por el Líder Especialista SIG en la oficina del cliente.

Soporte Premium: Servicio de soporte técnico que vela por el correcto funcionamiento de las aplicaciones de ArcGIS instaladas al cliente.

SU: Tipo de licencia Single use. Licencias uso único autoriza a una persona a utilizar ArcGIS Desktop, opcionalmente incluido ArcGIS Pro, en un solo equipo.

TA - Technical Advisor: Gerente de la ejecución de los ELA y de la inclusión de las aplicaciones de ArcGIS en los procesos de negocio del cliente.

Talleres LES: Sesión de entrenamiento que integra teoría y práctica relacionada con el uso de las aplicaciones de ArcGIS con una duración menor a 1 día.

Tipo de usuario: Una combinación de identidad (usuario), capacidad (rol) y aplicaciones (software disponible de acuerdo con su rol).

Tipo de usuario creador (Creator): Equiparable con el anterior tipo de usuario N2 (nivel 2). Usuarios que pueden crear mapas y aplicaciones con sus datos, acceder a datos acreditados para acelerar su trabajo y crecer análisis, analizar datos para comprender las tendencias y compartir mapas con las partes interesadas en una variedad de aplicaciones listas para usar.

Tipo de usuario editor (Editor): Usuario que puede agregar y modificar datos mediante aplicaciones, consultar y editar datos entrantes para mejorar la precisión y ver los mapas y aplicaciones de su equipo de forma segura.

Tipo de usuario profesional GIS (GIS Professional): Usuarios que pueden crear y administrar datos de ubicación 2D y 3D, acceder a datos acreditados para acelerar su trabajo y crecer análisis, generar mapas avanzados con facilidad, utilizar herramientas de análisis científicos para ampliar su conocimiento y compartir mapas, aplicaciones e ideas con su equipo.

Tipo de usuario trabajador de campo (Mobile Worker): El usuario Mobile Worker puede ver y editar datos que otros usuarios de ArcGIS hayan compartido con él y tener acceso a una selección de aplicaciones. Este tipo de usuario es ideal para usuarios que principalmente interactúen con contenido de ArcGIS a través de aplicaciones de campo. Permite a los usuarios móviles ver y editar datos directamente en ArcGIS Online o en aplicaciones de campo, compartir su ubicación y registrar rastreos de ubicación y capturar y editar datos en el campo. Mobile Worker no puede analizar, crear ni compartir elementos ni datos.

Tipo de usuario visualizador (Viewer): Equiparable con el anterior tipo de usuario N1 (nivel 1). Usuarios que puede ver los mapas y aplicaciones de su equipo de forma segura, monitorizar el rendimiento del proyecto mediante cuadros de mando y utilizar la información de ubicación para tomar decisiones.

UNIDAD ADMIN. CATASTRO DISTRITAL 12/04/2024 08:04:58
Al contestar cite este número: 2024IE5901O1 Folios: 1 Anexos: 13
ORIGEN: Sd:39 - SUBGERENCIA DE INGENIERIA DE SOFTWARE/ÁNG
DESTINO: SUBGERENCIA ADMINISTRATIVA Y FINANCIERA/GIL ARDIL
ASUNTO: Factura FEE-21653 CTO 229-2024 Pago 1 y único
OBS: CTO 229-2024 OC125877 ESRI COLOMBIA SAS

Memorando

Fecha elaboración: 12 de abril de 2024

Para: Guiomar Patricia Gil Ardila
Subgerente_Saf
Derly Jhoana Leon Cruz
Subgerente_Sub_Contratacion_(E)

De: Juan Manuel Ángel Cuartas
Subgerente_Sis

Referencia: CTO 229-2024 OC125877 ESRI COLOMBIA SAS

Asunto: Factura FEE-21653 CTO 229-2024 Pago 1 y único

Con el fin de dar cumplimiento a los compromisos adquiridos por la Unidad Administrativa Especial de Catastro Distrital en virtud de los contratos supervisados por la Subgerencia de Ingeniería de Software, de manera atenta remito la documentación para que se efectúe el pago de la Factura FEE-21653 del Contrato 229-2024, Orden de Compra 125877.

Adjunto los siguientes documentos:

1. Factura FEE-21653
2. Acta de entrega de informe
3. Acta de inicio
4. Carta de entrega
5. Certificado de aportes sociales y parafiscales
6. Certificado bancario
7. Certificado de Cámara de Comercio
8. Certificado de pago único
9. Informe de avance
10. Orden de compra 125877
11. Póliza
12. RUT
13. Planilla de aportes sociales y parafiscales

Se remite copia de los documentos a la Subgerencia de Contratación para su archivo dentro del expediente contractual.

Memorando

Aprobado digitalmente por:

Juan Manuel Ángel Cuartas
Subgerente_Sis

Fecha y hora: 12/04/2024 08:04:58

Elaboró: Diana Katherine Triana Cuesta

Revisó: Juan Manuel Ángel Cuartas Subgerente_Sis



Código de verificación: 1510846981



Acta entrega informe

Informe

OV: 107783 /2023

No contrato/orden de venta:

CLIENTE ELA: UNIDAD ADMINISTRATIVA ESPECIAL CATASTRO DISTRITAL

Fecha informe:

Desde: 01/03/2024


Hasta: 14/03/2024

Nombre del supervisor: Juan Manuel Angel

Nombre del Technical Advisor: Alexander Mogollon Diaz

Fecha de entrega al cliente: 08/04/2024

Fecha recibo de observaciones: 18/04/2024

Entregado por:	Nombre TA: Alexander Mogollon Diaz	Fecha: 08/04/2024
	Firma: 	

Revisado por: Gerentes de Proyectos
– Analista Administrativa

Aprobado por: Dina Hernandez
Director de Consultoría

Versión: 1

Página 1 de 1

Última modificación: 30/11/2020

Elaborado por: Gerente de Proyectos

Marzo 22, 2024

Juan Manuel Ángel Cuartas
UNIDAD ADMINISTRATIVA ESPECIAL DE CATASTRO DISTRITAL
End User: 4601
Bogotá D.C

Estimado Juan Manuel Ángel Cuartas,

Para nosotros es un gusto poder continuar con ustedes bajo el modelo de licenciamiento y soporte ELA (Enterprise License Agreement) suscrito con la orden de compra CCE No. 125877. De esta manera les informamos que la plataforma My Esri <https://my.esri.com> se encuentra habilitada y activada para que pueda continuar con el aprovisionamiento de las licencias adquiridas por ustedes.

Licenciamiento Servicios ELA		
UNIDAD ADMINISTRATIVA ESPECIAL DE CATASTRO DISTRITAL		
orden de compra CCE No. 125877	End User: 4601	Fecha fin: 14/09/2024
Orden de Venta: 12216		

Por favor realice el acceso a la plataforma bajo su número de End User: 4601


Adicionalmente, puede realizar la descarga del software en My Esri ingresando en las pestañas *Mis organizaciones > Productos > Administrar descargas*

Antes de llevar a cabo la instalación y dependiendo del software Esri que utilice, tenga en cuenta los siguientes requerimientos del sistema en el link que relacionamos a continuación:

<http://desktop.arcgis.com/en/desktop/latest/get-started/system-requirements/arcgis-desktop-system-requirements.htm>

Las licencias del software de Esri, están sujetas a los términos y condiciones del contrato de licencia disponible en www.esri.com/legal a menos que cuente con un acuerdo de licencia firmado en su lugar.

Cordialmente,

DINA LEONOR  Firmado digitalmente
por DINA LEONOR
HERNANDEZ OCHOA
Fecha: 2024.03.22
17:19:24 -05'00'

Dina Leonor Hernandez | Director de Éxito
Esri Colombia – Ecuador- Panamá | Calle 90 #13-40 | Bogotá
T +57 (601) 650-1550 ext 2831
www.esri.co

CERTIFICACION PARA PAGO DE PRESTACIÓN DE SERVICIOS - RESPONSABLE DE IVA

EL SUPERVISOR DEL CONTRATO No. 229 de 2024 Orden de Compra 125877
Rubro: O23011605520000007775, O23011605530000007839, O23011605530000007840 y
O23011605560000007841.

CERTIFICA:

Que, ESRI COLOMBIA SAS, identificado con NIT No. 830.122.983 - 1, cumplió a satisfacción los términos y obligaciones contractuales previstas en el contrato respecto a: Prestación de Servicios para los productos ArcGIS - ELA para la UAECD por lo anterior el día 12 de abril de 2024 se autoriza el siguiente pago:

PAGO APROBADO:	Primer pago y único
PERIODO APROBADO	A la recepción del documento expedido por el fabricante donde se acredita la asignación de los créditos adquiridos por la entidad.
NUMERO DE FACTURA	FEE - 21653
VALOR	\$ 800.000.000,00
IVA	\$ -
TOTAL FACTURA	\$ 800.000.000,00
No. de Oficio entrega de carnet (para el último pago)	

NOMBRE DEL RUBRO	VALOR \$
O23011605520000007775 CRP387-2024	\$ 39.662.564,00
O23011605530000007839 CRP384-2024	\$ 492.000.000,00
O23011605530000007840 CRP385-2024	\$ 267.805.887,00
O23011605560000007841 CRP386-2024	\$ 531.549,00

Nota: Cuando el compromiso afecte más de un rubro

INFORMACIÓN DEL CONTRATISTA

Dirección: Calle 90 No.13-40 Piso 5	
Teléfono: +57 1 6501550 3323	
No. de Cuenta Bancaria: 000184150	
Entidad Bancaria: Banco de Bogotá	
Tipo de Cuenta	Ahorros <input type="checkbox"/> Corriente <input checked="" type="checkbox"/>

PAGO SEGURIDAD SOCIAL

Certificación parafiscales APLICA SI NO
Plan Obligatorio de Salud - POS

Entidad:	
Información	Planilla No 9465426215
Planilla y/o	Cotización mes ABRIL 2024
Comprobante de Pago	Fecha de pago 2024/04/05
VALOR	\$ 121.619.900,00

Sistema Pensional (aporte a pensión más Fondo de solidaridad Pensional)

Entidad:	
Información	Planilla No 9465426215
Planilla y/o	Cotización mes MARZO 2024
Comprobante de Pago	Fecha de pago 2024/04/05
VALOR	\$ 358.613.700,00

NOTA: El valor reportado de la Seguridad social no debe incluir intereses ni ajustes y cuando el contratista realice labores a destajo, se deberán especificar las unidades realizadas con el valor unitario



JUAN MANUEL ÁNGEL CUARTAS

Subgerente de Ingeniería de Software

Unidad Administrativa Especial de Catastro Distrital

Av. Carrera 30 No. 25 - 90
Código postal: 111311
Torre A Pisos 11 y 12 - Torre B Piso 2
Tel: 2347600 - Info: Línea 195
www.catastrobogota.gov.co
Trámites en línea: catastroenlinea.catastrobogota.gov.co

