

	PROCESO GESTIÓN CONTRACTUAL		VERSIÓN 3	
	Informe de actividades del contratista		TRD 130.132.14.8	
I. INFORMACION DE SUPERVISIÓN O INTERVENTORÍA				
Fecha de Expedición		Supervisor o Interventor		Teléfono o Ext.
DD	MM	AA	Nombre: Juan Carlos Ramírez Valderrama / Diego Andres Guarín Villabon	6016000030
12	10	2023	Cargo: ASESOR 1020-18 / Subdirector Vigilancia y Control	
II. INFORMACIÓN CONTRACTUAL				
NOMBRE O RAZÓN SOCIAL DEL CONTRATISTA			No. C.C./NIT	
ESRI COLOMBIA			830.122.983	
TIPO DE CONTRATO:	C.P.S - CONTRAT O	X	CONVENIO	No. 167
Fecha de inicio:		13/09/2023	Plazo de Ejecución:	Meses 3
Fecha de terminación:		31/12/2023	Prórroga:	Días 18
			SI	NO
				X
OBJETO CONTRACTUAL:				
CLÁUSULA PRIMERA: OBJETO: Adquirir y renovar el licenciamiento de software para fortalecer la recolección de información, analítica de datos y cartografía de la Agencia Nacional del Espectro. Con orden de compra 115313 del Instrumento de Agregación de Demanda Software por catálogo CCE-139-IAD-2020.				
III. PERIODO CERTIFICADO				
Desde	DD	MM	AA	Hasta
	13	09	2023	30
IV. CUMPLIMIENTO SEGÚN CONTRATO				
OBLIGACIONES ESPECÍFICAS (Se deben transcribir las obligaciones específicas pactadas en el contrato)	ACTIVIDADES DESARROLLADAS		PRODUCTOS PRESENTADOS o ENTREGABLES (Las evidencias se deben relacionar en un CD adjunto al informe, el cual debe contener las evidencias, una carpeta por cada obligación).	
Las obligaciones específicas del contratista son las definidas en la cláusula doce (12) del Instrumento de Agregación de Demanda para la adquisición de Software por Catálogo que requieran las entidades estatales CCE-139-IAD-2020	Mediante el caso Esri Case #03431065 - OV CO11236VTA - AGENCIA NACIONAL DEL ESPECTRO se realizó la entrega del licenciamiento adquirido y se habilitó el cupo de créditos para servicios desplegados en ArcGIS Online. - ArcGIS Online Service Credits; Block of 1,000 x 3 - ArcGIS Enterprise Advanced (Windows) Up to Four Cores License - ArcGIS for Desktop Standard Concurrent Primary Mainten - ArcGIS Spatial Analyst for Desktop Concurrent Primary Mainten - ArcGIS for Desktop Standard Single Primary Mainten - ArcGIS Spatial Analyst for Desktop Single Use Primary Maintenance Se realizó la implementación del servidor ArcGIS Enterprise OnPremise		URL Servidor: https://geoportal.ane.gov.co/	
<div>Manuel Francisco Lemos</div> <div>Firmado digitalmente por Manuel Francisco Lemos</div> <div>MANUEL FRANCISCO LEMOS ORTEGA</div> <div>Representante legal ESRI COLOMBIA</div> <div>C.C. 79.943.176</div> <p>En mi calidad de Supervisor, previa verificación de los productos recibidos o entregables o informe de actividades con sus respectivos soportes, certifico el contenido del presente Informe, mediante el cual se da cumplimiento al objeto contractual y obligaciones contenidas en el contrato aquí señalado, en relación con el periodo supervisado.</p> <div><div> Juan Carlos Ramirez Valderrama Firma del Supervisor o Interventor C.C. 80.092.574</div><div> Diego Andres Guarin Villabon Firma del Supervisor o Interventor C.C. 80.227.524</div></div>				












Informe de actividades C167-2023

Final Audit Report

2023-10-31




Created:	2023-10-27
By:	Jeizon Quintero (jeizon.quintero@ane.gov.co)
Status:	Signed
Transaction ID:	CBJCHBCAABAAcZ0h5hla6A1O4l1Z8807RgeG1Xmmbmb2

"Informe de actividades C167-2023" History

-  Document digitally presigned by Manuel Francisco Lemos (DAGUILAR@ESRI.CO)
2023-10-27 - 5:04:55 PM GMT- IP address: 191.95.57.134
-  Document created by Jeizon Quintero (jeizon.quintero@ane.gov.co)
2023-10-27 - 8:49:25 PM GMT- IP address: 191.95.57.134
-  Document emailed to Juan Carlos Ramírez Valderrama (carlos.ramirez@ane.gov.co) for signature
2023-10-27 - 8:51:33 PM GMT
-  Document emailed to diego.guarin@ane.gov.co for signature
2023-10-27 - 8:51:33 PM GMT
-  Email viewed by diego.guarin@ane.gov.co
2023-10-27 - 9:05:47 PM GMT- IP address: 104.47.56.126
-  Signer diego.guarin@ane.gov.co entered name at signing as Diego Andrés Guarín Villabón
2023-10-27 - 9:23:33 PM GMT- IP address: 181.57.135.162
-  Document e-signed by Diego Andrés Guarín Villabón (diego.guarin@ane.gov.co)
Signature Date: 2023-10-27 - 9:23:35 PM GMT - Time Source: server- IP address: 181.57.135.162
-  Email viewed by Juan Carlos Ramírez Valderrama (carlos.ramirez@ane.gov.co)
2023-10-31 - 8:56:07 PM GMT- IP address: 104.47.57.126
-  Signer Juan Carlos Ramírez Valderrama (carlos.ramirez@ane.gov.co) entered name at signing as Juan CaJuan Carlos Ramirez Valderrama
2023-10-31 - 8:56:37 PM GMT- IP address: 186.28.75.110
-  Document e-signed by Juan CaJuan Carlos Ramirez Valderrama (carlos.ramirez@ane.gov.co)
Signature Date: 2023-10-31 - 8:56:39 PM GMT - Time Source: server- IP address: 186.28.75.110
-  Agreement completed.
2023-10-31 - 8:56:39 PM GMT



Adobe Acrobat Sign

		PROCESO GESTIÓN CONTRACTUAL		VERSIÓN 3	
		Informe de actividades del contratista		TRD 130.132.14.8	
I. INFORMACION DE SUPERVISIÓN O INTERVENTORÍA					
Fecha de Expedición		Supervisor o Interventor		Teléfono o Ext.	
DD 18	MM 12	AA 2023	Nombre: Eduing Osvaldo Díaz Barbosa / Diego Andres Guarín Villabon Cargo: Profesional especializado / Subdirector Vigilancia y Control	6016000030	
II. INFORMACIÓN CONTRACTUAL					
NOMBRE O RAZÓN SOCIAL DEL CONTRATISTA					
ESRI COLOMBIA			No. C.C./NIT 830.122.983		
TIPO DE CONTRATO:		C.P.S. - CONTRATO <input checked="" type="checkbox"/>	CONVENIO <input type="checkbox"/>	No. 167	Fecha de Suscripción: 08/09/2023
Fecha de inicio: 13/09/2023		Plazo de Ejecución:		Meses 3	Días 18
Fecha de terminación: 31/12/2023		Prórroga:		SI <input type="checkbox"/>	NO <input checked="" type="checkbox"/>
OBJETO CONTRACTUAL:					
CLÁUSULA PRIMERA: OBJETO: Adquirir y renovar el licenciamiento de software para fortalecer la recolección de información, analítica de datos y cartografía de la Agencia Nacional del Espectro. Con orden de compra 115313 del Instrumento de Agregación de Demanda Software por catálogo CCE-139-IAD-2020.					
III. PERIODO CERTIFICADO					
Desde		DD 1	MM 12	AA 2023	Hasta
		31	12	2023	
IV. CUMPLIMIENTO SEGÚN CONTRATO					
OBLIGACIONES ESPECÍFICAS (Se deben transcribir las obligaciones específicas pactadas en el contrato)		ACTIVIDADES DESARROLLADAS		PRODUCTOS PRESENTADOS o ENTREGABLES (Las evidencias se deben relacionar en un CD adjunto al informe, el cual debe contener las evidencias, una carpeta por cada obligación).	
Las obligaciones específicas del contratista son las definidas en la cláusula doce (12) del Instrumento de Agregación de Demanda para la adquisición de Software por Catálogo que requieran las entidades estatales CCE-139-IAD-2020		El servicio OV CO11236VTA - AGENCIA NACIONAL DEL ESPECTRO – ANE, encomendado por la Agencia Nacional del Espectro (ANE) en Colombia, tiene como objetivo principal configurar dos scripts de automatización en Python para llevar a cabo la validación de datos esenciales destinados a los operadores de señales móviles en el país. La iniciativa se centra en mejorar la integridad y la calidad de los datos relacionados con la infraestructura de las redes móviles, garantizando la coherencia y fiabilidad de la información proporcionada por los operadores. Este proceso de validación se erige como un componente clave para fortalecer la supervisión y gestión eficaz del espectro radioeléctrico en Colombia. Los scripts fueron diseñados para realizar verificaciones exhaustivas, aplicar criterios específicos de conformidad, y generar informes detallados sobre la consistencia y precisión de los datos. Se contempló la inclusión de mecanismos de seguridad que garanticen la confidencialidad e integridad de la información manipulada durante el proceso de validación. Como parte de la adición y modificación a la orden de compra, el proveedor mediante Eri Case #03504415 - OV CO11769VTA - AGENCIA NACIONAL DEL ESPECTRO, en el cual realizó la entrega del licenciamiento: ArcGIS Desktop Advanced Single Use Perpetual License y ArcGIS Enterprise Mobile Worker Perpetual License.		URL Servidor: https://geoportal.ane.gov.co/ URL OC https://www.colombiacompra.gov.co/tienda-virtual-del-estado-colombiano/ordenes-compra/115313	
<div style="display: flex; justify-content: space-between; align-items: center;"> <div style="text-align: center;"> MANUEL FRANCISCO LEMOS ORTEGA MANUEL FRANCISCO LEMOS ORTEGA Representante legal ESRI COLOMBIA C.C. 79.943.176 </div> <div style="text-align: right;"> Firmado digitalmente por MANUEL FRANCISCO LEMOS ORTEGA </div> </div> <p>En mi calidad de Supervisor, previa verificación de los productos recibidos o entregables o informe de actividades con sus respectivos soportes, certifico el contenido del presente Informe, mediante el cual se da cumplimiento al objeto contractual y obligaciones contenidas en el contrato aquí señalado, en relación con el periodo supervisado.</p> <div style="display: flex; justify-content: space-around; margin-top: 20px;"> <div style="text-align: center;">  EDUING OSVALDO DÍAZ BARBOSA Firma del Supervisor o Interventor C.C. 18776451 </div> <div style="text-align: center;">  Diego Andres Guarín Villabon Firma del Supervisor o Interventor C.C. 80.227.524 </div> </div>					