



ICANH

MEMORANDO



ICANH – MI 2025163000069303

Bogotá D.C., 28-11-2025

PARA: ANA SILVIA OLANO
SECRETARIA GENERAL

DE: CARLOS ANDRES REINA
COORDINADORA GRUPO DE PATRIMONIO

ASUNTO: SOLICITUD DE CONTRATACIÓN LÍNEA PAA – C-486

Buenos días,

Teniendo en cuenta lo contenido en el Plan Anual de Adquisiciones, solicito se adelanten las gestiones necesarias, para contratar la línea identificada con el código contractual No. -486 que tiene la siguiente información:

CÓDIGO CONTRACTUAL	C-486
DESCRIPCIÓN	Adquisición de licencia de ArcGis Enterprise
VALOR TOTAL	\$ 54.600.000
PLAZO DE EJECUCIÓN	Hasta el 31 de diciembre de 2025
TIPO DE GASTO	Inversión

Atentamente,

CARLOS ANDRES REINA
Coordinadora Grupo de Patrimonio

Anexo: Listado de Verificación Documental, Estudios Previos, Matriz de Riesgo, Certificado de inexistencia de personal en plata, Solicitud de Disponibilidad Presupuestal, Certificado de Disponibilidad Presupuestal, Acta de Idoneidad, y documentos del Contratista.



PROCEDIMIENTO DE GESTIÓN PRECONTRACTUAL

ESTUDIOS PREVIOS PROCESOS DE SELECCIÓN TIENDA VIRTUAL DEL ESTADO COLOMBIANO

1. INFORMACIÓN GENERAL:

FECHA DE ELABORACIÓN	18/05/2025
FUNCIONARIO SOLICITANTE	CARLOS ANDRES REINA
CARGO	PROFESIONAL ESPECIALIZADO GRADO 15
DEPENDENCIA SOLICITANTE	SUBDIRECCIÓN DE GESTIÓN DEL PATRIMONIO
CÓDIGO CONTRACTUAL	C-486

2. DESCRIPCIÓN DE LA NECESIDAD:

El Instituto Colombiano de Antropología e Historia es un establecimiento público del orden nacional, adscrito al Ministerio de las Culturas, las Artes y los Saberes dotado de personería jurídica, con patrimonio independiente, autonomía administrativa y financiera y de carácter científico.

El ICANH tendrá por objeto aportar al desarrollo de lineamientos de política pública a través de la investigación, generación y divulgación del conocimiento técnico y científico en los campos de antropología, arqueología e historia, siendo la máxima autoridad en materia de patrimonio arqueológico de la Nación.

Con miras al año 2032, el ICANH se proyecta como una entidad con presencia regional robustecida, capaz de enfrentar los desafíos globales, reconocer las diferencias sociales y fomentar la gobernanza intercultural. Su visión destaca la producción y democratización del conocimiento como pilares fundamentales, así como la gestión integral del patrimonio arqueológico como principio ordenador del territorio, bajo un enfoque sostenible.

El ICANH tiene como objetivos estratégicos, los siguientes: "1. *Patrimonio arqueológico y ordenamiento territorial: Fortalecer la gestión del patrimonio arqueológico como determinante en el ordenamiento territorial que integra múltiples dimensiones de la vida social, económica, política, ambiental y cultural para la construcción sostenible y democrática de los territorios.* 2. *Vidas campesinas, prácticas socio-espaciales y vida común: Comprender las prácticas y dinámicas sociales de las vidas campesinas y de las relaciones urbano-rurales, su especificidad socio-espacial y cultural, para la toma de decisiones en la política pública con énfasis en territorio, hábitat, alimentos, energía y agua.* 3. *Diferenciación social y lucha contra la discriminación: Avanzar en la comprensión de las relaciones y dinámicas sociales que generan procesos de diferenciación y jerarquización social con el fin de incidir en políticas y gestión pública incluyentes que superen diferentes formas de discriminación.* 4. *Presencia regional y fortalecimiento de las capacidades institucionales para el cambio: Fortalecer las capacidades organizacionales e institucionales en investigación, divulgación, fomento, infraestructura, articulación interinstitucional, gestión pública y administrativa para robustecer la presencia regional, disminuir brechas de desigualdad social y garantizar derechos.* 5. *Conocimiento público para la construcción de la paz: Fortalecer los procesos de producción, coproducción, fomento y divulgación del conocimiento y la investigación interdisciplinaria en la esfera pública con un enfoque de construcción de la paz.* 6. *Apropiación e innovación social para la gobernanza*



PROCEDIMIENTO DE GESTIÓN PRECONTRACTUAL

ESTUDIOS PREVIOS PROCESOS DE SELECCIÓN TIENDA VIRTUAL DEL ESTADO COLOMBIANO

intercultural: Promover la participación de la ciudadanía y las organizaciones sociales en los procesos misionales con el fin de generar apropiación e innovación social, y aportar a la gobernanza intercultural”.

Así mismo, el artículo 4 del Decreto 0993 del 17 de septiembre de 2025, establece como funciones generales del ICANH, entre otras, las siguientes: “(...) 2. Asesorar y orientar a las entidades del orden nacional, regional y local, en el diseño e implementación de planes y proyectos concernientes a la diversidad étnica y cultural del país, representada en comunidades indígenas, negras, afrocolombianas, raizales y palenqueras, rom, etc., a partir del conocimiento de los campos de la antropología, la arqueología y la historia, de acuerdo con las normas vigentes. (...) 4. Implementar los mecanismos necesarios para la efectiva presencia institucional en las regiones del país, en actividades de investigación, divulgación y apropiación social en los campos misionales del Instituto. (...) 11. Diseñar, formular, implementar y hacer seguimiento a las acciones estratégicas que promuevan la valoración, la democratización y la apropiación social en los campos misionales del ICANH, así como del conocimiento sobre la diversidad cultural y étnica del país, a partir de un enfoque participativo (...)”.

Que, en el mismo sentido, el Decreto 0993 del 17 de septiembre de 2025, establece en el Artículo 17 las funciones de la Subdirección de Gestión del Patrimonio, de la siguiente manera: “(...) 12. *Liderar e implementar acciones de gestión que garanticen y promuevan el adecuado manejo, protección y divulgación científica de la colección arqueológica en custodia del ICANH, en coordinación con las demás dependencias responsables en la entidad.* 13. *Evaluar y decidir sobre las solicitudes de intervención y tenencia del patrimonio arqueológico de la Nación.* 14. *Mantener actualizado el registro de bienes integrantes del patrimonio arqueológico de la Nación.* 15. *Formular y/o evaluar las medidas y los planes de manejo arqueológico, para la protección y salvaguarda del patrimonio arqueológico de la Nación”*, entre otras.

En línea con lo anterior, y dentro de las responsabilidades asociadas a la gestión de tecnologías de la información, el ICANH ha desarrollado herramientas que permiten la administración, consolidación y acceso público a la información arqueológica del país. Entre ellas se destaca el Geovisor ICANH, anteriormente denominado Atlas Arqueológico, plataforma que integra información histórica, cultural, geográfica y documental sobre los principales sitios arqueológicos de Colombia. Esta herramienta ha sido esencial para la investigación, la divulgación y la toma de decisiones en materia de patrimonio.

No obstante, el crecimiento en la cantidad de datos arqueológicos, los avances tecnológicos y los nuevos requerimientos en análisis espacial hacen indispensable una modernización integral de dicha plataforma. Actualmente, el Instituto cuenta con un geovisor basado en software libre (Geoparques), el cual presenta limitaciones en la actualización, cargue, gestión y visualización avanzada de datos. Estos obstáculos restringen el potencial analítico, dificultan la interoperabilidad tecnológica y limitan la escalabilidad del sistema.

Por estas razones, surge la necesidad institucional de adquirir ArcGIS Enterprise, solución líder en Sistemas de Información Geográfica (SIG) reconocida a nivel internacional por su capacidad de integrar y administrar



PROCEDIMIENTO DE GESTIÓN PRECONTRACTUAL

ESTUDIOS PREVIOS PROCESOS DE SELECCIÓN TIENDA VIRTUAL DEL ESTADO COLOMBIANO

grandes volúmenes de datos, realizar análisis espaciales avanzados, fortalecer la seguridad de la información y permitir el despliegue de plataformas geográficas robustas y accesibles. Esta herramienta permitirá superar las limitaciones actuales y garantizará un funcionamiento estable, dinámico y acorde con las demandas técnico-científicas contemporáneas.

La adopción de ArcGIS Enterprise permitirá:

- Mejorar la accesibilidad, actualización y visualización del Geovisor ICANH.
- Integrar grandes volúmenes de datos arqueológicos, provenientes de prospecciones, sensores remotos, GPR, LiDAR y bases de datos internas.
- Potenciar la investigación científica, facilitando análisis espaciales complejos que contribuirán a la comprensión de dinámicas territoriales ancestrales y contemporáneas.
- Optimizar la toma de decisiones, brindando herramientas para el ordenamiento, declaratorias, manejo de áreas protegidas y arqueología preventiva.
- Fortalecer el trabajo con comunidades, mediante plataformas interactivas que faciliten talleres de apropiación, consulta y divulgación del patrimonio arqueológico.
- Impulsar el turismo cultural sostenible, al permitir el diseño de recorridos interactivos y experiencias geoespaciales que integren información histórica, cultural y ambiental.
- Garantizar la interoperabilidad tecnológica, permitiendo que el Geovisor ICANH se articule con otros sistemas institucionales y plataformas del Estado.
- Asegurar la escalabilidad del sistema, permitiendo su crecimiento a mediano y largo plazo.

La implementación del software requiere, además, una plataforma tecnológica robusta que asegure su operación, incluyendo servidores físicos o virtuales, almacenamiento especializado para datos geoespaciales de gran tamaño y mecanismos avanzados de seguridad informática para proteger información sensible.

Esta adquisición representa una necesidad institucional prioritaria, alineada plenamente con la misionalidad del ICANH y con los objetivos estratégicos de fortalecer la investigación, la producción de conocimiento público, la gobernanza intercultural y la gestión integral del patrimonio arqueológico como principio ordenador del territorio.

En conclusión, la modernización del Geovisor ICANH mediante la adquisición de ArcGIS Enterprise y la implementación de la infraestructura tecnológica necesaria, es una acción estratégica para garantizar la sostenibilidad, vigencia y eficiencia de uno de los sistemas más importantes para la gestión del patrimonio arqueológico del país. Esta iniciativa permitirá que el Instituto continúe liderando la producción de conocimiento, respondiendo a las demandas de la comunidad científica, las instituciones y las comunidades, y posicionando a Colombia como referente regional en la gestión integral del patrimonio cultural.

En cumplimiento de su misión institucional y en atención al plan de contratación previsto para la actual vigencia, se estructuró el proyecto de inversión "**OPTIMIZACIÓN DE LAS CONDICIONES DE LA INFRAESTRUCTURA**



PROCEDIMIENTO DE GESTIÓN PRECONTRACTUAL

ESTUDIOS PREVIOS PROCESOS DE SELECCIÓN TIENDA VIRTUAL DEL ESTADO COLOMBIANO

FÍSICA, ADMINISTRATIVA Y TECNOLÓGICA DEL ICANH A NIVEL NACIONAL” que tiene como producto **“SERVICIOS TECNOLÓGICOS”**.

En virtud de lo anterior y para satisfacer la necesidad descrita, el ICANH se acoge a las condiciones técnicas y contractuales establecidas en el Instrumento de agregación de demanda sistema dinámico de adquisición (iad/sda) de software por catálogo II No, de Colombia Compra Eficiente, garantizando así la adecuada ejecución de estos servicios esenciales.

3. OBJETO CONTRACTUAL:

Adquisición del software ArcGIS Enterprise a licencias Esri para Institutos de Investigación, la provisión de licencias, configuración y soporte técnico especializado, con el fin de modernizar, optimizar y asegurar la operatividad del sistema del Geovisor ICANH.

3.1 ALCANCE DEL OBJETO:

Mediante el presente proceso de contratación, se busca concretar la adquisición de los siguientes bienes y servicios, ofertados dentro del catálogo de productos del IAD con forme al paquete de Programa de licencias Esri para institutos investigación con código (189169-LU), en los siguientes términos:

Nombre	Tipo	Periodicidad	Cantidad
Education Small Research Institute Agreement Subscription (Up to 50 Users)	Licencia	365 días a partir de la confirmación de entrega via correo electrónico	1 paquete por 50 usuarios

4. CODIFICACIÓN DE LA NECESIDAD DENTRO DE LA CODIFICACIÓN DE BIENES Y SERVICIOS DE NACIONES UNIDAS:

Los servicios objeto del presente Proceso de Contratación está codificada en el Clasificador de Bienes y Servicios de Naciones Unidas (UNSPSC) con el cuarto nivel, como se indica en la Tabla:

SEGMENTO	FAMILIA	CLASE	PRODUCTO	NOMBRE
43000000	43230000	43231500	43231503	Software de Adquisiciones
43000000	43230000	43231500	43231508	Software de manejo de inventarios
43000000	43230000	43231500	43231511	Software de sistemas expertos
43000000	43230000	43231500	43231512	Software de manejo de licencias
43000000	43230000	43231500	43231513	Software de oficinas



PROCEDIMIENTO DE GESTIÓN PRECONTRACTUAL

ESTUDIOS PREVIOS PROCESOS DE SELECCIÓN TIENDA VIRTUAL DEL ESTADO COLOMBIANO

5. MODALIDAD DE SELECCIÓN:

La modalidad de selección será Selección Abreviada para la adquisición de Bienes y Servicios de Características Técnicas Uniformes por compra por catálogo derivado de la celebración de la compra de la creación del catálogo de Instrumentos de Agregación de Demanda con MiPymes y Grandes Almacenes en la Tienda Virtual del Estado Colombiano, que establece el Decreto 1082 de 2015, así:

“Artículo 2.2.1.2.1.2.7. Procedencia del Acuerdo Marco de Precios. Las Entidades Estatales sometidas al Estatuto General de Contratación de la Administración Pública, están obligadas a adquirir Bienes y Servicios de Características Técnicas Uniformes de Común Utilización a través de los Acuerdos Marco de Precios previamente justificados, diseñados, organizados y celebrados por la Agencia Nacional de Contratación Pública -Colombia Compra Eficiente-. (...)”

Artículo 2.2.1.2.1.2.9. Utilización del Acuerdo Marco de Precios. Colombia Compra Eficiente debe publicar el Catálogo para Acuerdos Marco de Precios, y la Entidad estatal en la etapa de planeación del Proceso de Contratación está obligada a verificar si existe un Acuerdo Marco de Precios vigente con el cual la Entidad estatal pueda satisfacer la necesidad identificada.

Si el Catálogo para Acuerdos Marco de Precios contiene el bien o servicio requerido, la Entidad Estatal de que trata el inciso 1 del artículo 2.2.1.2.1.2.7 del presente decreto está obligada a suscribir el Acuerdo Marco de Precios, en la forma que Colombia Compra Eficiente disponga, y luego puede colocar la orden de compra correspondiente en los términos establecidos en el Acuerdo Marco de Precios. Las Entidades Estatales no deben exigir las garantías de que trata la Sección 3 del presente capítulo, que comprende los artículos 2.2.1.2.3.1.1 al 2.2.1.2.3.5.1 del presente decreto, en las órdenes de compra derivadas de los Acuerdos Marco de Precios, a menos que el Acuerdo Marco de Precios respectivo disponga lo contrario.”

6. ACUERDO MARCO:

INSTRUMENTO DE AGREGACIÓN DE DEMANDA SISTEMA DINÁMICO DE ADQUISICIÓN (IAD/SDA) DE SOFTWARE POR CATÁLOGO II No. CCE-SNG-IAD-002-2024, cuyo periodo de vigencia está comprendido entre las fechas: 22/11/2024 y 21/11/2027, encontrándose vigente actualmente.

7. VALOR ESTIMADO DEL CONTRATO:

El valor final de la orden de compra corresponderá a la propuesta presentada a través de la TVEC.



PROCEDIMIENTO DE GESTIÓN PRECONTRACTUAL

ESTUDIOS PREVIOS PROCESOS DE SELECCIÓN TIENDA VIRTUAL DEL ESTADO COLOMBIANO

8. PRESUPUESTO OFICIAL ASIGNADO Y ANÁLISIS DEL SECTOR:

El valor del presupuesto oficial asignado CINCUENTA Y CUATRO MILLONES SEISCIENTOS MIL PESOS M/CTE (\$54.600.000), incluido IVA y demás impuestos, tasas, derechos, contribuciones, costos y gastos, se encuentra respaldado presupuestalmente en el Certificado de Disponibilidad Presupuestal No. 19725 del 14 de noviembre de 2025, expedido por el Área Funcional de Gestión del Presupuesto del ICANH, de conformidad con la normatividad presupuestal vigente.

Siguiendo los lineamientos del artículo 2.2.1.1.6.1 del Decreto 1082 de 2015, que establece el deber de las entidades estatales de analizar el sector asociado con la selección —es decir, el mercado relativo al objeto del proceso de contratación desde las perspectivas legal, comercial, financiera, organizacional, técnica y de riesgos—, la Agencia Nacional de Contratación Pública – Colombia Compra Eficiente realizó el análisis precitado, de acuerdo con la naturaleza jurídica de la modalidad utilizada..

9. ESPECIFICACIONES TÉCNICAS REQUERIDAS/ ACTIVIDADES/ ENTREGABLES:

Las especificaciones técnicas de los bienes o servicios a suministrar, corresponden a los presentados en el simulador establecido en el instrumento de agregación de demanda sistema dinámico de adquisición (iad/sda) de software por catálogo II No. CCE-SNG-IAD-002-2024.

10. INFORMACIÓN PRESUPUESTAL:

DEPENDENCIA	18000 Secretaria General
RUBRO	C-3399-1603-3-20302B-3399070-02
FUENTE	Nación
TIPO DE GASTO	INVERSIÓN
No. CDP	19725 del 14 de noviembre 2025
VALOR DEL CDP	\$ 54,600,000
BPIN	202300000000186

11. META DEL PROYECTO DE INVERSIÓN:

SERVICIOS TECNOLÓGICOS

12. TIPO DE CONTRATO:

Contrato de Suministro.



PROCEDIMIENTO DE GESTIÓN PRECONTRACTUAL

ESTUDIOS PREVIOS PROCESOS DE SELECCIÓN TIENDA VIRTUAL DEL ESTADO COLOMBIANO

13. PLAZO DE EJECUCIÓN:

El plazo de ejecución será de **QUINCE (15) DÍAS HÁBILES** de vigencia de la orden de compra, una vez se suscriba el acta de inicio, previo cumplimiento de los requisitos de perfeccionamiento y ejecución. En todo caso, el plazo de ejecución, no podrá exceder el **TREINTA Y UNO (31) DE DICIEMBRE de 2025**.

14. LUGAR DE EJECUCIÓN:

El lugar de ejecución será de manera remota para la entrega del licenciamiento en la ciudad de Bogotá D.C, en la sede administrativa del ICANH, ubicadas en Calle 12-2-41 de la ciudad de Bogotá.

15. FORMA DE PAGO:

Conforme la Cláusula 11 Facturación y Pago del Instrumento de agregación de demanda sistema dinámico de adquisición (iad/sda) de software por catálogo II No. CCE-SNG-IAD-002-2024, se realizará de la siguiente manera:

“(…) A. Cuando la orden de compra solo incluye productos de software que no se enmarcan ni requieren ningún servicio. Se entenderá efectivamente entregado (i) cuando se perfeccionen los requisitos legales de la orden de compra y (ii) posteriormente sean suministradas de manera inmediata las licencias, claves o cuentas, el aprovisionamiento en plataforma o cualquier requerimiento adicional para que la entidad compradora pueda instalar, acceder y hacer uso del software.

Por lo anterior, la forma de pago se realizará con un (1) único pago correspondiente al cien por ciento (100%) del valor total de la Orden de Compra.

En este sentido, *el Proveedor, de acuerdo con las disposiciones tributarias, deberá realizar el manejo de las facturas electrónicas según la Resolución 042 de 2020 y la regulación aplicable, o aquellas que las modifiquen, adicionen o sustituyan.*

El Proveedor debe presentar a la Entidad Compradora para el pago:

- (i) Factura debidamente diligenciada, conforme con los requisitos establecidos en el Estatuto Tributario.*
- (ii) De conformidad con la Ley 1231 de 2008, las partes (Entidad Compradora y Proveedor) acuerdan que el Proveedor indicará en sus facturas que la Entidad Compradora deberá pagar las sumas pactadas dentro de los TREINTA (30) DÍAS CALENDARIO siguientes a la aceptación de la factura la cual debe estar debidamente elaborada, documentada (se refiere a todos los soportes exigidos*



PROCEDIMIENTO DE GESTIÓN PRECONTRACTUAL

ESTUDIOS PREVIOS PROCESOS DE SELECCIÓN TIENDA VIRTUAL DEL ESTADO COLOMBIANO

por la Entidad Compradora para el trámite). Al ser un trámite realizado entre la Entidad Compradora y el Proveedor, Colombia Compra Eficiente no será parte en este aspecto.

16. OBLIGACIONES GENERALES DEL CONTRATISTA:

Las obligaciones específicas son las contenidas en los numerales comprendidos entre el 7.1 y el 7.37 de la Cláusula 7 del Instrumento de agregación de demanda sistema dinámico de adquisición (iad/sda) de software por catálogo II No. CCE-SNG-IAD-002-2024, Obligaciones generales de los Proveedores en el Acuerdo Marco de Precios.

17. OBLIGACIONES ESPECÍFICAS DEL CONTRATISTA:

Las obligaciones específicas son las contenidas en los numerales comprendidos entre el 7.38 y el 7.122 de la Cláusula 7 del Instrumento de agregación de demanda sistema dinámico de adquisición (iad/sda) de software por catálogo II No. CCE-SNG-AD-002-2024, Obligaciones de los Proveedores del Acuerdo Marco de Precios en la operación secundaria.

18. OBLIGACIONES GENERALES DEL ICANH:

1. Aprobar las garantías exigidas al **CONTRATISTA**, para el inicio a la ejecución contractual.
2. Expedir el Registro Presupuestal del Contrato.
3. Suscribir el acta de inicio, una vez se perfeccionen los requisitos legales de ejecución, si a ello hubiere lugar.
4. Suministrar oportunamente la información suficiente y requerida por **EL CONTRATISTA** para la ejecución del contrato.
5. Exigir a **EL CONTRATISTA** la ejecución idónea y oportuna de las obligaciones del presente contrato.
6. Realizar el pago del contrato, de acuerdo a la forma de pago establecida.
7. Vigilar el desarrollo y ejecución del contrato y exigir al **CONTRATISTA** el cumplimiento del mismo a través del supervisor del contrato.
8. Adoptar las medidas necesarias para mantener durante el desarrollo y ejecución del contrato las condiciones técnicas, económicas y financieras existentes al momento de la oferta.
9. Liquidar el contrato, si a ello hubiere lugar.

19. SUPERVISIÓN:

El Instituto Colombiano de Antropología e Historia - ICANH, realizará la supervisión del presente contrato por intermedio del **PROFESIONAL ESPECIALIZADO - GRADO 15- COORDINADOR GRUPO PATRIMONIO**, o quien el ordenador del gasto designe, quien velará por los intereses de la Entidad en procura de que el **CONTRATISTA** cumpla con las obligaciones contractuales y dará cumplimiento a los Manuales, procesos y procedimientos del proceso de la Entidad, que se relacionen con su actividad de supervisión.



PROCEDIMIENTO DE GESTIÓN PRECONTRACTUAL

ESTUDIOS PREVIOS PROCESOS DE SELECCIÓN TIENDA VIRTUAL DEL ESTADO COLOMBIANO

En todo caso, el ordenador del gasto podrá modificar unilateralmente la designación de supervisor, para lo cual comunicará por escrito al supervisor designado.

De igual manera el supervisor contractual, conforme lo establecido en los artículos 83 y 84 de la Ley 1474 de 2011, podrá designar los apoyos a la supervisión que estime oportuno.

20. RIESGOS:

Los riesgos identificados por la Agencia Nacional de Colombia Compra Eficiente –CCE, se encuentran contenidos en la Matriz de Riesgos del Instrumento de agregación de demanda sistema dinámico de adquisición (iad/sda) de software por catálogo II No. CCE-SNG-IAD-002-2024.

21. EXIGENCIA DE GARANTÍAS Y AMPAROS MÍNIMOS:

De conformidad con el Instrumento de agregación de demanda sistema dinámico de adquisición (iad/sda) de software por catálogo II No. CCE-SNG-IAD-002-2024, Colombia Compra Eficiente solicitó las garantías correspondientes a los adjudicatarios del proceso de selección, de acuerdo con la cláusula 15.1 Garantía de Cumplimiento a favor de Colombia Compra Eficiente y 15.2 Garantía de cumplimiento a favor de la Entidades Compradores, en los siguientes términos:

AMPARO	SUFICIENCIA	VIGENCIA
Cumplimiento del contrato	10 % de la Orden de Compra	Duración de la Orden de Compra y seis (6) meses más.
Calidad y correcto funcionamiento de los bienes	10 % de la Orden de Compra	Duración de la Orden de Compra y seis (6) meses más.
Calidad del servicio	10 % de la Orden de Compra	Duración de la Orden de Compra y seis (6) meses más.

22. DEPENDENCIA SOLICITANTE:

FIRMA	
NOMBRE	CARLOS ANDRES REINA
CARGO	PROFESIONAL ESPECIALIZADO GRADO 15 – LIDER DEL GRUPO DE PATRIMONIO



PROCEDIMIENTO DE GESTIÓN PRECONTRACTUAL

ESTUDIOS PREVIOS PROCESOS DE SELECCIÓN
TIENDA VIRTUAL DEL ESTADO COLOMBIANO

23. APROBACIÓN ORDENADOR (A) DEL GASTO:

FIRMA	
NOMBRE	ANA SILVIA OLANO
CARGO	SECRETARIA GENERAL

Elaboró: Cesar Ardila – Contratista grupo Patrimonio

Paola Andrea Rodas – Abogada Contratista – Oficina de Tecnologías

Revisó: Luis Fernando Zora – Abogado- contratista del área funcional de contratos y convenios.



PROCESO DE GESTIÓN FINANCIERA	CÓDIGO:	GF-PR-03-FO-01
PROCEDIMIENTO DE GESTIÓN PRESUPUESTAL	VERSIÓN	02
FORMATO DE SOLICITUD DE DISPONIBILIDAD PRESUPUESTAL	FECHA:	19/09/2023

FECHA DE SOLICITUD		
DÍA	MES	AÑO
12	11	2025

TIPO DE SOLICITUD				
EXPEDICIÓN	ADICIÓN	REDUCCIÓN	ANULACIÓN	CDP A AFECTAR
X				

DATOS DEL SOLICITANTE	
NOMBRE	JEYSON RODRIGUEZ PACHECO
CARGO	SECRETARIO GENERAL (Encargado)
DEPENDENCIA	SECRETARIA GENERAL

En atención al plan previsto para la vigencia, me permito solicitar la adición del Certificado de Disponibilidad Presupuestal, de acuerdo con la siguiente información.

OBJETO CONTRACTUAL O DE LA INTENCIÓN DE GASTO	Adquirir el programa de licencias Esri para institutos de investigación, con el fin de fortalecer las capacidades tecnológicas y de análisis espacial del instituto Colombino de Antropología e Historia (ICANH), mediante la implementación de licencias institucionales de ArcGIS Pro y ArcGIS Online, sus respectivas aplicaciones extensiones y servicios complementarios	CÓD. PAA C486
--	---	-------------------------

IDENTIFICACIÓN PRESUPUESTAL				
CONCEPTO DE GASTO	RUBRO	CÓDIGO PRESUPUESTAL	FUENTE DE FINANCIACIÓN	VALOR
INVERSIÓN	Servicios tecnologicos	C-3399-1603-3-20302B - 3399070-02	NACIÓN	\$ 54,600,000

INFORMACIÓN PRESUPUESTAL	
TOTAL VALOR SOLICITADO EN NÚMERO	TOTAL VALOR SOLICITADO EN LETRAS
\$ 54,600,000	Cincuenta y cuatro millones seiscientos mil pesos / Mcte

Requiere el apalancamiento de Vigencias Futuras: SÍ NO: X

AREA SOLICITANTE	 JEYSON RODRIGUEZ PACHECO Secretario General (Encargado)
VISTO BUENO - OFICINA ASESORA DE PLANEACIÓN	 Vº Bº OPLAN Oficina Asesora de Planeación
ORDENACIÓN DEL GASTO	 ANGÉLICA MARIA MEDINA MENDOZA Ordenadora del Gasto (Encargada)

Con la firma de la presente solicitud, el jefe de la Oficina Asesora de Planeación certifica que la presente solicitud de CDP se enmarca en la programación presupuestal, la ficha BPIN del proyecto de inversión y que el gasto es acorde con el marco estratégico de la vigencia.



Certificado de Disponibilidad Presupuestal – Comprobante.

Usuario Solicitante: Mhanataly ANGIE NATHALY VARGAS AVENDANO
 Unidad ó Subunidad: 33-05-00 INSTITUTO COLOMBIANO DE ANTROPOLOGIA E HISTORIA
 Ejecutora Solicitante:
 Fecha y Hora Sistema: 14/11/2025 12:00:00 a. m.

CERTIFICADO DE DISPONIBILIDAD PRESUPUESTAL

El suscrito Jefe de Presupuesto CERTIFICA que existe apropiación presupuestal disponible y libre de afectación en los siguientes "Ítems de afectación de gastos"

Numero:	19725	Fecha Registro:	2025-11-14	Unidad / Subunidad ejecutora:	33-05-00 INSTITUTO COLOMBIANO DE ANTROPOLOGIA E HISTORIA				
Vigencia Presupuestal	Actual	Estado:	Generado	Tipo:	Gasto	Uso Caja Menor	Ninguno		
Valor Inicial:	54.600.000,00	Valor Total Operaciones:	0,00	Valor Actual.:	54.600.000,00	Saldo x Comprometer:	54.600.000,00	Vr. Bloqueado	0,00

SOLICITUD DE CERTIFICADO DE DISPONIBILIDAD PRESUPUESTAL				AUTORIZACION DE ADQUISICION DE BIENES Y SERVICIOS					
Numero:	19925	Fecha Registro:	2025-11-14	Numero:		Modalidad de contratación:		Tipo de contrato:	

ITEM PARA AFECTACION DE GASTO

DEPENDENCIA	POSICION CATALOGO DE GASTO	FUENTE	RECURSOR ECURSO	SITUAC.	FECHA OPERACION	VALOR INICIAL	VALOR OPERACION	VALOR ACTUAL	SALDO X COMPROMETER	VALOR BLOQUEADO
18000 SECRETARIA GENERAL	C-3399-1603-3-20302B-3399070-02 ADQUIS. DE BYS - SERVICIOS TECNOLÓGICOS - OPTIMIZACIÓN DE LAS CONDICIONES DE LA INFRAESTRUCTURA FISICA, ADMINISTRATIVA Y TECNOLÓGICA DEL ICANH NACIONAL	Nación	10	CSF						
Total:						54.600.000,00	0,00	54.600.000,00	54.600.000,00	0,00

Objeto: Adquirir el programa de licencias Esri para institutos de investigación, con el fin de fortalecer las capacidades tecnológicas y de análisis espacial del ICANH, mediante la implementación de licencias institucionales de ArcGIS Pro y ArcGIS Online...

Angie Vargas

Firma Responsable



Propuesta de

**Programa de licencias Esri
para institutos de
investigación**

Para

**Instituto Colombiano de
Antropología e Historia**

Fecha: 28/10/2025

Versión: 4.0

Contacto: Carolina Yepes

Cargo: Gerente de Cuenta

Correo: cayepes@esri.co

Teléfono: (601) 650 1550

Contenido

1	Resumen ejecutivo.....	2
2	Solución Propuesta.....	2
3	Plazo de entrega	2
4	Descripción del Programa de licencias Esri para institutos de investigación	3
4.1	Descripción general.....	3
4.2	Cubrimiento	3
4.3	Componentes incluidos.....	3
4.4	Cantidades	6
4.5	Beneficios adicionales.....	7
4.6	Beneficios aportados.....	7
5	Propuesta económica	8
5.1	Precio	8
5.2	Facturación y pago	8
6	Otras condiciones.....	8
6.1	Generales.....	8
6.2	Condiciones suscripción anual de ArcGIS Online.....	10
7	Confidencialidad y ética.....	10
8	Validez de la oferta	11

Anexos

Anexo A.	Descripción ArcGIS Online.....	1
Anexo B.	Características comerciales <i>software</i> Esri.....	12

1 Resumen ejecutivo

El presente documento describe la propuesta relacionada con el Programa de licencias Esri para institutos de investigación.

El precio de la oferta es de cincuenta y cuatro millones seiscientos mil pesos (\$54.600.000), excluido de IVA de conformidad con la normativa tributaria vigente a la fecha, numeral 20 del artículo 11 de la Ley 2010 de 2019, por medio de la cual se adoptan normas para la promoción del crecimiento económico, el empleo, la inversión, el fortalecimiento de las finanzas públicas y la progresividad, equidad y eficiencia del sistema tributario, de acuerdo con los objetivos que sobre la materia impulsaron la Ley 1943 de 2018 y se dictan otras disposiciones.

La presente propuesta tiene una validez de treinta (30) días calendario, contados a partir de su fecha de presentación.

2 Solución Propuesta

Se plantea Programa de licencias Esri para institutos de investigación.

Programa de licencias Esri para institutos de investigación

El Programa está diseñado para proporcionar a este tipo de organizaciones acceso al *software* Esri por el término de doce (12) meses.

El Programa de licencias Esri para Institutos de investigación proporciona el sistema SIG más completo ya que combina licencias de ArcGIS como ArcGIS Enterprise, ArcGIS Pro, ArcGIS Online, aplicaciones web y aplicaciones móviles para apoyar a su organización.

3 Plazo de entrega

A continuación, se describe el plazo de entrega:

#	Tipo de producto / servicio	Plazo de entrega
1	Programa de licencias Esri para institutos de investigación	Se enviará dentro de los quince (15) días hábiles siguientes a la firma del contrato los códigos de acceso para que la entidad realice la descarga de los medios respectivos. Para la activación de licencias el cliente recibirá un correo electrónico que contiene el número de autorización para su uso con el asistente para autorización de <i>software</i> con el número de licencias adquiridas. El periodo de tiempo contratado será contado desde la entrega de los códigos de acceso.

4 Descripción del Programa de licencias Esri para institutos de investigación

4.1 Descripción general

Esri Colombia entiende que el Programa de licencias Esri para Institutos de Investigación es el modelo de colaboración que maximiza el valor del SIG para el Instituto Colombiano de Antropología e Historia y le proporciona plataforma SIG actualizada.

Los componentes fundamentales del Programa son:

- *Software* de la plataforma ArcGIS
- Suscripción a ArcGIS Online
- Cursos online en el Virtual Campus de Esri

En el capítulo 4.3 Componentes incluidos se detalla el alcance ofrecido en cada uno de estos para el ICANH.

4.2 Cubrimiento

Todos los empleados del ICANH podrán utilizar los productos y servicios listados en esta propuesta, en cumplimiento de sus deberes. Las empresas contratistas del ICANH no están incluidos en el Programa.

El *software* puede ser distribuido y usado en las oficinas del ICANH, o en el trabajo de campo que la entidad adelante.

El Programa de licencias Esri para Institutos de investigación cubrirá al ICANH por doce (12) meses.

4.3 Componentes incluidos

La siguiente tabla describe cada uno de los componentes incluidos en el Programa para institutos de investigación propuesto:

Productos licenciados para investigación y uso académico:

ArcGIS Online con tipo de usuarios Professional Plus (100 créditos por usuario)
Productos adicionales con licencia para uso Académico <ul style="list-style-type: none">• Para uso con ArcGIS Online<ul style="list-style-type: none">○ ArcGIS Business Analyst Advanced web y app móvil○ ArcGIS Community Analyst○ ArcGIS Drone2Map Standard

- ArcGIS Hub Premium
- ArcGIS Insights
- ArcGIS Location Sharing user tipo extensión
- ArcGIS Notebooks in Online
- ArcGIS Urban
- Esri Redistricting
- **Para uso con ArcGIS Pro**
 - ArcGIS Aviation Airports
 - ArcGIS Aviation Charting
 - ArcGIS Bathymetry
 - ArcGIS Defense Mapping
 - ArcGIS Location Referencing
 - ArcGIS Maritime
 - ArcGIS Pipeline Reference
 - ArcGIS Production Mapping
 - ArcGIS Roads and Highways
 - ArcGIS Data Interoperability
- **Para uso con ArcGIS Enterprise**
 - ArcGIS Drone2Map Standard
 - ArcGIS Insights
 - ArcGIS Monitor

ArcGIS Enterprise

- **ArcGIS Enterprise Advanced**
 - ArcGIS Enterprise Viewer licencia tipo usuario
 - ArcGIS Enterprise Professional Plus licencia tipo usuario
- **ArcGIS Enterprise Extensions**
 - ArcGIS for INSPIRE
 - Data Interoperability
 - Data Reviewer
 - LocateXT
- **Capacidades adicionales de Server para ArcGIS Enterprise**
 - Image Server
 - GeoEvent Server
 - GeoAnalytics Server
 - ArcGIS Notebook Server Advanced
 - ArcGIS Knowledge
 - ArcGIS Video Server

Additional Products

- ArcGIS AllSource

Productos licenciados para uso administrativo**ArcGIS Online con tipo de usuarios Professional Plus (100 credits per user)****Productos adicionales con licencia para uso Administrativo**

- **Para uso con ArcGIS Online**
 - ArcGIS Business Analyst Advanced web and mobile app

<ul style="list-style-type: none">○ ArcGIS Community Analyst○ ArcGIS Drone2Map Standard○ ArcGIS Hub Premium○ ArcGIS Insights○ ArcGIS Location Sharing user type extension○ ArcGIS Notebooks in Online○ ArcGIS Urban○ Esri Redistricting● Para uso con ArcGIS Pro<ul style="list-style-type: none">○ ArcGIS Aviation Airports○ ArcGIS Aviation Charting○ ArcGIS Bathymetry○ ArcGIS Defense Mapping○ ArcGIS Location Referencing○ ArcGIS Maritime○ ArcGIS Pipeline Reference○ ArcGIS Production Mapping○ ArcGIS Roads and Highways○ ArcGIS Data Interoperability● Para uso con ArcGIS Enterprise<ul style="list-style-type: none">○ ArcGIS Drone2Map Standard○ ArcGIS Insights○ ArcGIS Monitor
ArcGIS Enterprise <ul style="list-style-type: none">● ArcGIS Enterprise Advanced<ul style="list-style-type: none">○ ArcGIS Enterprise Viewer licencia tipo usuario○ ArcGIS Professional Plus licencia tipo de usuario● Extensiones de ArcGIS Enterprise<ul style="list-style-type: none">○ ArcGIS for INSPIRE○ Data Interoperability○ Data Reviewer○ LocateXT● Capacidades adicionales de Server para ArcGIS Enterprise<ul style="list-style-type: none">○ Image Server○ GeoEvent Server○ GeoAnalytics Server○ ArcGIS Notebook Server Advanced○ ArcGIS Knowledge○ ArcGIS Video Server
<ul style="list-style-type: none">● Productos adicionales<ul style="list-style-type: none">○ ArcGIS AllSource

Consideración especial: El alcance del Programa de licencias Esri para institutos de investigación podrá cambiar en función de las definiciones de ajuste que haga casa matriz en cualquier momento sin previo aviso.

4.4 Cantidades

Licencias para uso en investigación y académico:

Producto	Instituto de Investigación Small
ArcGIS Online con usuario tipo Professional Plus	50
ArcGIS Enterprise – usuarios tipo Viewer	Determinados por el cliente
ArcGIS Enterprise – licencia usuario tipo Professional Plus	50
Apps adicionales	50
Extensiones de ArcGIS Pro para uso con licencia usuario tipo Professional Plus en ArcGIS Online o ArcGIS Enterprise	50
Suscripción a ArcGIS Online	1
ArcGIS Enterprise Advanced ¹	1
ArcGIS GIS Server Advanced licencias de 4 cores adicionales	0
ArcGIS Enterprise, servidores con capacidades adicionales	0
ArcGIS Hub Premium ^{2,3}	1
ArcGIS Monitor	1

Para uso administrativo:

Producto	Cantidad
ArcGIS Online – Usuario tipo Viewer	10
ArcGIS Online con usuario tipo Professional Plus	10
ArcGIS Enterprise – usuarios tipo Viewer	Determinados por el cliente
ArcGIS Enterprise – licencia usuario tipo Professional Plus	10
ArcGIS Apps adicionales	10
Extensiones de ArcGIS Pro para uso con licencia usuario tipo Professional Plus en ArcGIS Online o ArcGIS Enterprise	10
ArcGIS Online Organization	1
ArcGIS Enterprise Advanced ¹	1
ArcGIS GIS Server Advanced licencias de 4 cores adicionales	1
ArcGIS Enterprise, servidores con capacidades adicionales	1
ArcGIS Hub Premium ^{2,3}	1
ArcGIS Monitor	1

¹ Cada implementación base se puede utilizar en entornos de desarrollo, ensayo y producción

² Entregado a pedido

³ ArcGIS Hub incluye 10.000 usuarios comunitarios y 10.000 créditos de servicio para uso comunitario.

4.5 Beneficios adicionales

Beneficio	Instituto de Investigación Small
Contactos de soporte técnico	1
Cupos a la Conferencia internacional de usuarios - UC y a la conferencia Educativa - Education Summit	1
Acceso al entrenamiento virtual de Esri Academy ⁴	ilimitado

4.6 Beneficios aportados

El programa de licencias Esri le proveerá a ICANH numerosos beneficios, incluyendo:

- Aumento de flexibilidad
 - Total capacidad para responder a necesidades puntuales (nuevas apps, más usuarios), o a evoluciones planeadas de la arquitectura GIS.
- Actualización tecnológica
 - Acceso a la tecnología más moderna.
 - Compatibilidad con los estándares más actuales.
- Reducción de costos
 - A medida que más licencias son usadas, menor el costo por unidad de *software*.
 - Se eliminan los tiempos con los procesos de justificación y adquisición de nuevas licencias.
- Capacitación continua
 - Acceso ilimitado a los cursos online del Virtual Campus de Esri durante los doce (12) meses del programa.
 - Plazas para la Conferencia Educativa.

⁴ El Institutos de investigación tendrá acceso a los cursos en el sitio de capacitación de Esri (Esri Academy). El aprendizaje al propio ritmo vía electrónica se imparte a manera de cursos, seminarios en vivo y seminarios grabados; requiere conexión a internet. Para información adicional acerca de los anteriores formatos de capacitación, visite www.esri.com/training. Los cursos se encuentran disponibles únicamente en idioma inglés.

5 Propuesta económica

5.1 Precio

Categoría	Descripción	Valor Unitario	Cant.	Valor total
Programa de licencias Esri para institutos de investigación	Education Small Research Institute Agreement Subscription (Up to 50 Users) por el término de doce (12) meses	\$54.600.000	1	\$54.600.000
Total oferta				\$54.600.000

* El *software* Esri es excluido de IVA de conformidad con la normativa tributaria vigente a la fecha, numeral 20 del artículo 11 de la Ley 2010 de 2019, por medio de la cual se adoptan normas para la promoción del crecimiento económico, el empleo, la inversión, el fortalecimiento de las finanzas públicas y la progresividad, equidad y eficiencia del sistema tributario, de acuerdo con los objetivos que sobre la materia impulsaron la Ley 1943 de 2018 y se dictan otras disposiciones.

5.2 Facturación y pago

Se realizará la facturación del 100% del valor de la oferta a la firma del contrato / orden de compra.

Todas las facturas se vencen treinta (30) a partir de la fecha de emisión.

La consignación se puede hacer en:

- Banco de Bogotá cuenta corriente # 000-18415-0

Por favor indicar el NIT de su compañía en la consignación respectiva.

Para efectos fiscales y contables, Esri Colombia S.AS. es auto-retenedor según Resolución No. 9241 del 23 de septiembre de 2015 y pertenece al régimen común del impuesto a las ventas.

6 Otras condiciones

6.1 Generales

- La entrega de los instaladores se hará a través de la descarga desde la página de Esri.
- Si es necesaria la entrega física también está disponible aplicando las tasas respectivas.
- El producto no está disponible para uso comercial.

- d) Este Programa de licencias para Institutos de investigación ofrecido debe ser renovado anualmente.
- e) Si el Programa no es renovado al finalizar los doce (12) meses, todo el *software* instalado durante la vigencia del contrato debe ser desinstalado y los medios de instalación deben ser destruidos.
- f) La tecnología Esri que esté embebida en productos comprados a terceros por ICANH no está incluida bajo este Programa.
- g) ICANH establecerá un solo punto de cliente entre la entidad y Esri Colombia para órdenes y entregables, y será responsable por la distribución a los usuarios autorizados.
- h) El cliente podrá tener hasta tres usuarios nombrados autorizados para hacer llamadas para reportar incidentes.
- i) Si ICANH desea adquirir y/o mantener productos Esri durante el término de este programa y que no estén incluidos en esta propuesta, lo podrá hacer de acuerdo a la lista de precios vigente para *software* y mantenimiento.
- j) ICANH enviará a Esri Colombia un reporte de los productos Esri instalados, incluyendo el área en el que cada producto está instalado.
- k) Cada vez que Esri libere las últimas versiones del *software* durante el período de contratación, ICANH recibirá automáticamente el *software* liberado.
- l) Los productos Esri activados durante la vigencia de este Programa podrán ser renovados con un nuevo Programa de licencias para Institutos de investigación.
- m) Este Programa no cubre el mantenimiento y soporte de las licencias comerciales con las que cuenta actualmente ICANH. En caso de requerir para algún proceso comercial una versión diferente a la que tiene actualmente, ICANH deberá adquirir el Programa de actualización, soporte y mantenimiento de las mencionadas licencias comerciales.
- n) ICANH nombrará a Esri su plataforma corporativa en SIG, actuará como un sitio de referencia para Esri, y le permitirá a Esri publicitar el uso de los productos Esri que ICANH haga, siempre y cuando se trate de información no confidencial y de común acuerdo entre las partes.
- o) ICANH recibirá tres (3) registros gratis anuales a la Conferencia Educativa.
- p) Los detalles de este Programa serán confidenciales y no podrán ser difundidos por las partes contratantes.
- q) Es necesario tener presente al momento de adquirir ArcGIS Enterprise que, para su correcta instalación, configuración y funcionamiento, que el cliente cuente previamente con un certificado Distinguished Encoding Roles (DER) codificado en base 64, el cual no ha sido incluido en esta oferta.

6.2 Condiciones suscripción anual de ArcGIS Online

- a) El cliente debe activar la suscripción a ArcGIS Online. Esri Colombia puede activarlo dentro del Soporte Técnico.
- b) Al final del periodo de suscripción, el acceso será suspendido hasta que la suscripción sea renovada.
- c) Al finalizar la suscripción tendrá treinta (30) días para renovarla, antes de que sus contenidos sean eliminados, si no renueva dentro de los treinta (30) días, entonces:
 - a. La cuenta de ArcGIS Online será cerrada.
 - b. Los créditos asociados a la cuenta expirarán.
 - c. El almacenamiento en línea será interrumpido y todos los datos almacenados se perderán.
- d) Cuando el uso del crédito de servicio es superior al 75% del total disponible, Esri enviará una notificación al Administrador de contacto de que necesita evaluar la necesidad de adquirir créditos de servicio adicionales. Los administradores también tendrán un panel de control de uso para monitorear las tasas de consumo. Estos mensajes serán enviados de nuevo al 90% y 100% de consumo de créditos.
- e) ICANH puede adicionar créditos a su plan en cualquier momento mediante la solicitud de créditos adicionales.
- f) Se pueden adquirir créditos adicionales online o a través del panel de control del administrador o mediante solicitud a su gerente de cuenta en Esri Colombia.
- g) No se puede sublicenciar, arrendar, vender, prestar, compartir, transferir o ceder sin autorización escrita de Esri.
- h) Disponibilidad del servicio del 99%.
- i) Durante la duración de la suscripción están incluidas las actualizaciones de *software* y contenido automático (en línea).
- j) Es responsabilidad del cliente llevar el control del consumo de créditos de ArcGIS Online que tenga la entidad de tal manera que no superen la totalidad de créditos activos en la cuenta.

7 Confidencialidad y ética

Se considera de carácter confidencial toda aquella información revelada por Esri Colombia a través de esta propuesta y sus anexos sin importar su medio de divulgación bien sea escrito, verbal o electrónico, incluyendo, pero sin limitarse a precios, especificaciones técnicas, metodología y currículos de profesionales. Por esto la Información Confidencial solo podrá ser utilizada por ICANH única y exclusivamente para los efectos relacionados con la presente propuesta y bajo

ninguna circunstancia podrá ICANH utilizar la Información Confidencial en detrimento de Esri Colombia, o para fines distintos de los señalados anteriormente incluyendo la realización ofertas laborales a los profesionales vinculados con la ejecución de los servicios ofertados.

8 Validez de la oferta

La presente propuesta tiene validez por treinta (30) días calendario contados a partir de la fecha de presentación.

Anexo A. Descripción ArcGIS Online

I. Descripción

ArcGIS Online es un sistema de administración de contenido completo, basado en la nube para trabajar con información geográfica. La plataforma proporciona una infraestructura a demanda, segura, abierta y configurable para crear mapas web, habilitar los datos geográficos, compartir sus mapas, datos y aplicaciones y administrar el contenido y múltiples usuarios de su organización. Incluye mapas base, los datos básicos para los mapas, aplicaciones, plantillas configurables, herramientas SIG y APIs para desarrolladores. Una suscripción a ArcGIS Online proporciona funciones mejoradas para publicar datos en la nube de Esri y configurar un sitio web para administrar el contenido y los usuarios.

II. Tipos de usuarios

Las suscripciones de ArcGIS Online son licenciadas por tipos de usuarios los cuales son respuesta a roles de usuario típicos. Son combinaciones de identidad predefinidas con un nivel de privilegios, aplicaciones o paquetes de aplicaciones que se alinean con las necesidades de usuarios típicos de una organización (nivel de membresía). Las características de estos tipos de usuario están determinadas por su nivel de membresía y permisos para usar aplicaciones y paquetes de estas.

Nombre	Incluye	
	Nivel de membresía	Aplicaciones y paquetes
Visualizador (Viewer)⁵	Lite	<ul style="list-style-type: none"> • Map Viewer • Scene Viewer • ArcGIS StoryMaps • ArcGIS Dashboards • ArcGIS Experience Builder • ArcGIS Instant Apps • ArcGIS Field Maps • ArcGIS Collector (Windows) • ArcGIS Web AppBuilder • Configurable Web Mapping Apps • ArcGIS Hub Basic • ArcGIS Maps for Adobe Creative Cloud • ArcGIS AppStudio • ArcGIS for Microsoft 365 (including ArcGIS for Excel, ArcGIS for Power BI, ArcGIS for SharePoint, ArcGIS for Teams, ArcGIS Connectors for Power Automate) <p>ArcGIS Online credits: Cero (0)</p>

⁵ Los clientes deben tener al menos un tipo de usuario creador o profesional GIS para administrar su cuenta de ArcGIS Online

Nombre	Incluye	
	Nivel de membresía	Aplicaciones y paquetes
Trabajador de campo Mobile Worker (Antes usuario Field worker)	Basic	<ul style="list-style-type: none"> • Map Viewer • Scene Viewer • ArcGIS StoryMaps • ArcGIS Dashboards • ArcGIS Experience Builder • ArcGIS Instant Apps • ArcGIS Field Maps • ArcGIS Collector (Windows) • ArcGIS Survey123 • ArcGIS Web AppBuilder • ArcGIS Hub Basic • ArcGIS Maps for Adobe Creative Cloud • Configurable Web Mapping Apps • ArcGIS AppStudio • ArcGIS for Microsoft 365 (including ArcGIS for Excel, ArcGIS for Power BI, ArcGIS for SharePoint, ArcGIS for Teams, ArcGIS Connectors for Power Automate) • ArcGIS QuickCapture • ArcGIS Workforce • ArcGIS GeoBIM user type extension • Location Sharing user type extension <p>ArcGIS Online credits: 250</p>
Contributor	Basic	<ul style="list-style-type: none"> • Map Viewer • Scene Viewer • ArcGIS StoryMaps • ArcGIS Dashboards • ArcGIS Experience Builder • ArcGIS Instant Apps • ArcGIS Web AppBuilder • ArcGIS Hub Basic • ArcGIS Maps for Adobe Creative Cloud • Configurable Web Mapping Apps • ArcGIS AppStudio • ArcGIS for Microsoft 365 (including ArcGIS for Excel, ArcGIS for Power BI, ArcGIS for SharePoint, ArcGIS for Teams, ArcGIS Connectors for Power Automate) • ArcGIS GeoBIM User Type Extension <p>ArcGIS Online credits: 250</p>
Creador(Creator)	Standard	<ul style="list-style-type: none"> • Map Viewer • Scene Viewer • ArcGIS StoryMaps

Nombre	Incluye	
	Nivel de membresía	Aplicaciones y paquetes
		<ul style="list-style-type: none"> • ArcGIS Dashboards • ArcGIS Experience Builder • ArcGIS Instant Apps • ArcGIS Field Maps • ArcGIS Collector (Windows) • ArcGIS Survey123 • ArcGIS Web AppBuilder • Configurable Web Mapping Apps • ArcGIS Hub Basic • ArcGIS Maps for Adobe Creative Cloud • ArcGIS AppStudio • ArcGIS for Microsoft 365 (including ArcGIS for Excel, ArcGIS for Power BI, ArcGIS for SharePoint, ArcGIS for Teams, ArcGIS Connectors for Power Automate) • ArcGIS QuickCapture • ArcGIS Workforce • ArcGIS GeoBIM user type extension • Web Editor7 • ArcGIS Pro Basic <p>ArcGIS Online credits: 500</p>
Profesional	Standard	<ul style="list-style-type: none"> • Map Viewer • Scene Viewer • ArcGIS StoryMaps • ArcGIS Dashboards • ArcGIS Experience Builder • ArcGIS Instant Apps • ArcGIS Field Maps • ArcGIS Collector (Windows) • ArcGIS Survey123 • ArcGIS Web AppBuilder • Configurable Web Mapping Apps • ArcGIS Hub Basic • ArcGIS Maps for Adobe Creative Cloud • ArcGIS AppStudio • ArcGIS for Microsoft 365 (including ArcGIS for Excel, ArcGIS for Power BI, ArcGIS for SharePoint, ArcGIS for Teams, ArcGIS Connectors for Power Automate) • ArcGIS QuickCapture • ArcGIS Workforce • ArcGIS GeoBIM user type extension • Web Editor7 • ArcGIS Pro Standard

Nombre	Incluye	
	Nivel de membresía	Aplicaciones y paquetes
		ArcGIS Online credits: 500
Profesional Plus	Standard	<ul style="list-style-type: none"> • ArcGIS for Microsoft 365 (including ArcGIS for Excel, ArcGIS for Power BI, ArcGIS for SharePoint, ArcGIS for Teams, ArcGIS Connectors for Power Automate) • ArcGIS QuickCapture • ArcGIS Workforce • ArcGIS GeoBIM user type extension • Web Editor7 • ArcGIS LocateXT • ArcGIS CityEngine • ArcGIS Pro Advanced and the following ArcGIS Pro extensions: <ul style="list-style-type: none"> ○ ArcGIS 3D Analyst ○ ArcGIS Data Reviewer ○ ArcGIS Geostatistical Analyst ○ ArcGIS Network Analyst ○ ArcGIS Publisher ○ ArcGIS Spatial Analyst ○ ArcGIS Image Analyst ○ ArcGIS Workflow Manager <p>ArcGIS Online: 500 credits</p>

Consideraciones:

- Es importante aclarar que se asigna un paquete de aplicaciones a un solo usuario (todas las aplicaciones en el paquete se asignan al usuario), estas no se pueden asignar por separado a diferentes usuarios.
- Los usuarios de tipo profesional tienen la opción de compra de las siguientes extensiones:
 - ArcGIS Pro Extensions
 - ArcGIS 3D Analyst
 - ArcGIS Data Interoperability
 - ArcGIS Data Reviewer
 - ArcGIS Geostatistical Analyst
 - ArcGIS Network Analyst
 - ArcGIS Publisher
 - ArcGIS Spatial Analyst
 - ArcGIS Image Analyst
 - ArcGIS Workflow Manager
 - ArcGIS LocateXT
 - StreetMap Premium for ArcGIS
 - ArcGIS Aviation Airports
 - ArcGIS Bathymetry
 - ArcGIS Aviation Charting
 - ArcGIS Defense Mapping

- ArcGIS Maritime
- ArcGIS Production Mapping
- ArcGIS Pipeline Referencing
- ArcGIS Roads and Highways
- ArcGIS Indoors Pro

III. Niveles de membresía (antes nivel de usuario nombrado)

Los niveles de membresía definen los privilegios que son concedidos a un tipo de usuario particular de ArcGIS Online. Los privilegios por nivel de membresía son incluidos en los tipos de usuario, ellos no pueden ser comprados separadamente.

Niveles de membresía - privilegios	
Lite	<ul style="list-style-type: none"> ● Privilegios solo de visualización ● Los usuarios pueden ser miembros de grupos privados y ver contenido privado dentro de su organización ● Créditos de servicio incluidos: Ninguno
Basic	<ul style="list-style-type: none"> ● Los privilegios de la membresía Lite y adicionalmente, ● Los usuarios pueden editar objetos en un mapa: adicionar, borrar o actualizar objetos ● Créditos de servicio incluidos: 250/por usuario
Standard	<ul style="list-style-type: none"> ● Los privilegios de membresía Basic y adicionalmente, ● Los usuarios pueden crear contenido: mapas, Apps, Layers, etc. ● Créditos de servicio incluidos: 500 por usuario

IV. Aplicaciones

Las Aplicaciones son combinadas con los niveles de membresía para crear los tipos de usuario. Los tipos de usuario usualmente incluyen una o más aplicaciones. Estas aplicaciones pueden ser compradas separadamente o en paquetes y adicionadas a una licencia de tipo de usuario existente con un nivel de membresía compatible, esto en caso de que se necesite complementar las capacidades de un tipo de usuario para un usuario particular en su organización. Por ejemplo, adicionar ArcGIS Drone2Map a un Usuario de tipo Creator para quien necesite capacidad adicional.

Aplicaciones	Nivel de membresía requerido	Se puede comprar separadamente
ArcGIS Navigator	Lite	No
ArcGIS Field Maps	Basic	No
ArcGIS Workforce	Basic	No
ArcGIS Survey123	Basic	No
ArcGIS QuickCapture	Basic	No
ArcGIS Drone2Map Standard	Standard	Si
ArcGIS Drone2Map Advanced	Standard	Si

Aplicaciones	Nivel de membresía requerido	Se puede comprar separadamente
ArcGIS CityEngine	Standard	No
ArcGIS Urban	Standard	No
ArcGIS Business Analyst Web App Standard	Standard	No
ArcGIS Business Analyst Web App Advanced	Standard	Si
Community Analyst Web App	Standard	Si
Esri Redistricting	Standard	Si

V. Paquetes de aplicaciones

Los paquetes de Aplicaciones son combinados con niveles de membresía para crear tipos de usuario. Los tipos de usuario incluyen una o más aplicaciones o paquetes de estas. Los paquetes pueden ser comprados separadamente y adicionados a un tipo de usuario existente, que incluya un nivel de membresía compatible, si el usuario necesita capacidades adicionales. Un paquete de aplicaciones es asignado a un usuario determinado. Una aplicación o paquete de aplicaciones no pueden ser asignadas de manera separada a usuarios diferentes.

Paquetes de Apps	Descripción	Nivel de membresía requerido
Paquete de aplicaciones esenciales (Essential Apps Bundle)	<ul style="list-style-type: none"> ArcGIS Home App Operations Dashboard Presentation App Templates Activity Dashboard ArcGIS Dashboards Configurable Web Mapping Apps Map Viewer Scene Viewer Web AppBuilder Experience Builder ArcGIS for Power BI ArcGIS Maps for Adobe Creative Cloud ArcGIS Instant Apps Instant Apps Story Maps ArcGIS Quick Capture Web Designer** ArcGIS App Studio ArcGIS Hub Basic 	<p>Cualquier nivel</p> <p>Estas Apps no pueden ser compradas de manera separada.</p> <p>** Solo habilitado para usuarios Creator, Professional y Professional Plus</p>
Paquete de aplicaciones de campo (Field Apps Bundle)	<p>ArcGIS Field Maps w/Field Maps app license</p> <p>ArcGIS Workforce</p> <p>ArcGIS Survey123</p> <p>ArcGIS QuickCapture</p> <p>ArcGIS Collector (Windows)</p>	<p>Basic</p> <p>Estas Apps no pueden ser compradas de manera separada (No incluidas en los usuarios Viewer y Contribuitor)</p>

Paquetes de Apps	Descripción	Nivel de membresía requerido
Paquete de aplicaciones de oficina (Office Apps Bundle)	ArcGIS Maps for Office	Standard Estas Apps no pueden ser compradas de manera separada

VI. Extensiones de tipos de usuarios

Las extensiones de tipo de usuario pueden incluirse con los tipos de usuario o comprarse por separado y asignarse a la licencia de tipo de usuario compatible de un usuario existente. Si el usuario necesita complementar las capacidades proporcionadas por un tipo de usuario para un usuario en particular en su organización.

ArcGIS IPS	
Incluido con los tipos de usuario	No incluido con ningún tipo de usuario
Compatibles con los tipos de usuario	<ul style="list-style-type: none"> • Contributor • Mobile Worker • Creator • Professional • Professional Plus

ArcGIS Location Sharing	
Incluido con los tipos de usuario	Mobile Worker
Compatibles con los tipos de usuario	<ul style="list-style-type: none"> • Viewer • Contributor • Creator • Professional • Professional Plus

ArcGIS Workflow Manager	
Incluido con las extensiones	Workflow Manager Standard Workflow Manager Advanced
Compatibles con los tipos de usuario	<ul style="list-style-type: none"> • Contributor • Creator • Professional • Professional Plus

Runtime Analysis	
Compatibles con los tipos de usuario	<ul style="list-style-type: none"> • Creator • Professional

Runtime Analysis	
	<ul style="list-style-type: none">• Professional Plus

VII. Créditos

- Cuando los clientes adquieren o renuevan suscripciones de ArcGIS Online, Esri aprovisionará automáticamente la suscripción de ArcGIS Online con la activación del número de licencias compradas.
- Los créditos de servicio se compran y se asignan a una suscripción específica de ArcGIS Online durante la vigencia de la suscripción (máximo de 12 meses).
 - Si un cliente tiene más de una suscripción a ArcGIS Online, el cliente debe indicar a qué suscripción se asignarán los Créditos de servicio.
- Los Créditos de servicio asignados a la suscripción de ArcGIS Online de los clientes están disponibles para todos los Usuarios Nombrados durante el plazo de la suscripción (máximo de doce (12) meses).
 - La asignación se repone automáticamente al renovar la suscripción según el tipo y la cantidad de licencias de tipo de usuario.
- Los créditos de servicio no utilizados asignados como parte de la suscripción expiran al final del término.
- No se espera que la asignación inicial suministrada con los usuarios satisfaga las necesidades de consumo de Crédito de la organización durante un año. A medida que se utilicen servicios que consumen créditos, deberán comprar créditos adicionales. La asignación anual no está destinada a respaldar el consumo de su servicio durante un año, es importante tener en cuenta que se necesitará comprar más cuando se agoten.
- Cuando se exceden los créditos de servicio asignados (o adicionales comprados) se deberán adquirir créditos de servicio adicionales.
- Cuando el uso del crédito de servicio es superior al 75% del total disponible, Esri enviará una notificación al Administrador de contacto de que necesita evaluar la necesidad de adquirir créditos de servicio adicionales. Los administradores también tendrán un panel de control de uso para monitorear las tasas de consumo. Estos mensajes serán enviados de nuevo al 90% y 100% de consumo de créditos.

VIII. Como adicionar usuarios y/o créditos

Usuarios: si su organización requiere adicionar más usuarios a los adquiridos inicialmente, durante el término de la suscripción, podrá hacerlo comprando los usuarios adicionales que necesite. El precio y las fechas de los usuarios comprados como adicionales se prorratean al tiempo restante la fecha de finalización del período de suscripción inicial.

Créditos: si su organización requiere créditos adicionales, podrá comprar bloques de 1000 créditos. Si su organización cuenta con más de una suscripción de ArcGIS Online deberá informar a cuál se le sumarán los créditos adquiridos. Los créditos no utilizados caducan si:

- La suscripción no se renueva o se cancele legalmente.
- Los créditos no se utilizan dentro de los 24 meses de la compra
- Los créditos no utilizados no se devuelven.

IX. Como reducir usuarios

Si su organización requiere reducir el número de usuarios nombrados para su suscripción existente de ArcGIS Online al momento de la renovación puede hacerlo y la tarifa de suscripción se ajustará a la renovación del número de usuarios nombrados que el cliente desee en su suscripción.

El cliente deberá ponerse en contacto con su representante de ventas para ajustar los usuarios nombrados en su suscripción antes de la renovación.

Si el cliente no se comunica con Esri antes de cotizar su renovación de suscripción, Esri cotizará la renovación para el número actual de usuarios.

X. Upgrade de tipo de usuario

Su organización puede actualizar sus tipos de usuario en cualquier momento durante la vigencia de su suscripción pagando la diferencia entre el valor de los diferentes tipos de usuario prorrateado hasta el resto del plazo de suscripción.

XI. Notebook

ArcGIS Notebooks⁶ es una capacidad que permite a los usuarios realizar una amplia variedad de análisis que pueden aprovechar las capacidades espaciales de ArcGIS Online. Hay tres niveles que proporcionan progresivamente más capacidades que se alinean con los diferentes tipos de usuarios y sus requisitos. Los usuarios seleccionan el tipo de ArcGIS Notebook que desean usar cuando inician ArcGIS Notebook en ArcGIS Online, a continuación, los detalles de capacidades incluidas por nivel.

Nivel	Capacidades incluidas
ArcGIS Notebooks Standard	Tipos de usuarios compatibles: <ul style="list-style-type: none"> • Creator • Professional • Professional Plus
	Funcionalidades incluidas: <ul style="list-style-type: none"> • Memoria y procesamiento: capacidad limitada • Acceso a más de 300 librerías de código abierto de ArcGIS para Python. • Apropiado para tareas administrativas, ingeniería y análisis de datos (básicos). Se aplicarán los créditos consumidos por cualquier otro servicio de consumo de crédito de ArcGIS Online utilizado dentro de Notebook
ArcGIS Notebooks Advanced	Tipos de usuarios compatibles: <ul style="list-style-type: none"> • Creator • Professional • Professional Plus
	Funcionalidades incluidas: <ul style="list-style-type: none"> • Procesamiento y memoria: capacidad media • ArcGIS Notebook Standard + ArcPy

⁶[ArcGIS Notebooks in the Cloud](#)

Nivel	Capacidades incluidas
	<ul style="list-style-type: none"> • Apropriado para la mayoría de los flujos de trabajo, incluida la ingeniería de datos a gran escala, análisis avanzados y algunos de “machine learning” • El consumo de créditos está basado en el tiempo que el notebook está abierto más los créditos consumidos por cualquier otro servicio que consuma créditos de ArcGIS Online utilizado dentro del Notebook.
ArcGIS Notebooks Advanced with GPU support	<p>Tipos de usuarios compatibles:</p> <ul style="list-style-type: none"> • Creator • Professional • Professional Plus <p>Funcionalidades incluidas:</p> <ul style="list-style-type: none"> • Las mismas de ArcGIS Notebook Advanced. • Procesamiento y memoria: GPU habilitada, mayor capacidad. • El consumo de crédito está basado en el tiempo que el Notebook está abierto más los créditos consumidos por cualquier otro servicio que consuma créditos de ArcGIS Online utilizado dentro del Notebook.

XII. Data Pipelines

Data Pipelines es una capacidad de integración de datos alojada en ArcGIS Online, que proporciona una experiencia de creación de flujo de trabajo de manera sencilla y grafica mediante el arrastrar y soltar para incorporar, explorar y transformar datos espaciales y no espaciales desde diversas fuentes para producir servicios geoespaciales. Los procesamientos realizados con Data Pipelines consumen créditos de ArcGIS Online en función del tiempo de uso.

Data Pipelines	
Compatibles con los tipos de usuario	Esta extensión requiere un tipo de usuario Profesional o superior.
Role	Privilegios de publicación
Funcionalidades incluidas	Crear y editar Data Pipelines

XIII. Alojamiento

- El alojamiento de los datos para una suscripción de ArcGIS Online por defecto para Colombia es EE.UU. Sin embargo, para las nuevas cuentas se tiene la opción de alojamiento en Europa y Asia/Pacific.
- Todos los datos para una suscripción de ArcGIS Online se alojarán en la región seleccionada.
- Una vez se seleccione la región de alojamiento para una suscripción de ArcGIS Online, no se puede cambiar.
- En este momento no es posible cambiar de región de alojamiento de las suscripciones existentes.

XIV. Premium Feature Data Store

Por defecto, las suscripciones de ArcGIS Online vienen con 500 GB de almacenamiento de datos vectoriales estándar.

En adición hay tres niveles de almacenamiento de datos vectoriales premium (Premium Feature Data Store) que incluyen un mejor rendimiento para flujos de trabajo de edición y análisis simultáneo. La capacidad de cada nivel de almacenamiento y el rendimiento es el siguiente:

- M-2:
 - Almacenamiento: 2 TB
 - Cuatro veces el rendimiento del almacenamiento de datos estándar
- M-3:
 - Almacenamiento: 3 TB
 - Ocho veces el rendimiento del almacenamiento de datos estándar
- M-4:
 - Almacenamiento: 4 TB
 - Dieciséis veces el rendimiento del almacenamiento de datos estándar

Agregar el Premium Feature Data Store a una instancia de ArcGIS Online reemplaza el Feature Data Store estándar incluido con ArcGIS Online que usa el modelo de créditos por almacenamiento. Las licencias del Premium Feature Data Store son a término y se pueden adquirir mediante suscripciones mensuales o anuales. Una suscripción solo puede ser asignada a una instancia específica de ArcGIS Online. Las suscripciones pueden ser adquiridas de manera mensual o anual

XV. Recursos adicionales

Incluye acceso a:

- Página web de ayuda de ArcGIS Online,
- Centro de recursos de Esri.
- Centro de Entrenamiento de Esri.

XVI. Consumo de créditos

Esri Inc. podrá cambiar el consumo de créditos en cualquier momento. Los créditos por unidad de consumo pueden ser consultados en el siguiente enlace <http://www.esri.com/software/arcgis/arcgisonline/credits>

Anexo B. Características comerciales *software* Esri

I. Términos de licenciamiento

Los términos y condiciones incluidos en esta oferta son vinculantes entre Esri Colombia y ICANH. El *software* Esri deberá ser empleado bajo los términos y condiciones del contrato de licencia de Esri (E204 y E300), disponible en www.esri.co/legal. Así mismo términos o condiciones adicionales o distintos que se incorporen en su orden de compra se considerarán rechazados a menos que esos términos no sea aplicables al *software* de Esri y sean expresamente aceptados mediante documento escrito por Esri Colombia.

II. Requerimientos de *hardware* y *software*

Los requerimientos de *hardware* y de *software* de los diferentes productos pueden ser consultados en el siguiente enlace de internet: [Requisitos del sistema de ArcGIS Pro](#) y [Requisitos del sistema de ArcGIS Server 11.4](#).

Para el caso de ArcGIS Enterprise se recomienda contar con el dimensionamiento adecuado de la plataforma de *hardware*. Lo anterior teniendo en cuenta que las licencias se ofrecen por servidor con hasta 4 cores.

Es necesario tener presente al momento de adquirir ArcGIS Enterprise que, para su correcta instalación, configuración y funcionamiento, que el cliente cuente previamente con un certificado Distinguished Encoding Roles (DER) codificado en base 64, el cual no ha sido incluido en esta oferta.

En caso de dudas por favor comuníquese con nuestra línea de atención al cliente.

III. Garantía

Con la compra de las licencias o la renovación del programa de actualizaciones, Esri Colombia ofrece como garantía y valor agregado la prestación de los siguientes servicios:

- Servicio de soporte técnico estándar: se realizará a través de LATAM Support Center (Ver numeral IV)
- Programa de actualizaciones: entrega de nuevas versiones del *software* que sean liberadas por Esri.

En el caso de *software* nuevo, estos servicios están vigentes por los siguientes doce meses a partir de la generación de los códigos necesarios para su descarga e instalación y para el programa de actualización estarán vigentes hasta la fecha especificada en esta oferta.

Al terminar esta garantía se puede renovar el programa de actualización del *software* por períodos de 12 meses, lo que permite mantener en el tiempo el valor del producto, ya que siempre se podrá contar con la versión más actualizada.

IV. Modelo de atención


Esri prestará soporte técnico en el horario de lunes a viernes de 7:30 am-5:30 pm, todas las solicitudes de soporte serán registradas en nuestro sistema de gestión de incidentes, para garantizar una oportuna respuesta.

El ingeniero asignado trabajará en el incidente reportado en el horario de trabajo de Esri Colombia como se ve en el siguiente cuadro:

Días	Mañana	Tarde
De lunes a viernes	7:30 a. m. a 12:30 p. m.	1:30 p. m. a 5:30 p. m.

Para acceder al soporte es necesario que un usuario de la entidad con conocimiento del *software* sea designado para canalizar todas las solicitudes, dudas y comunicaciones entre El Cliente y Esri Colombia. El funcionario designado por El Cliente accede al servicio a través de web, teléfono, celular y correo electrónico para el reporte de incidentes.

- En Bogotá: +57 (601) 650-1575
- Línea gratuita nacional: 01-8000-112158
- Dirección electrónica: soporte@esri.co
- Página web: <http://esri.co/Soporte/Contactenos.php>

 ICANH	PROCEDIMIENTO DE GESTIÓN CONTRACTUAL		CÓDIGO:	GC-PR-05-FO-01	
	INFORME DE EVALUACIÓN DE OFERTAS DOCUMENTOS DE VERIFICACIÓN ECONÓMICA		VERSIÓN:	02	01
			FECHA:	10/01/2024	


OBJETO: Adquisición del software ArcGIS Enterprise a licencias Esri para Institutos de Investigación, la provisión de licencias, configuración y soporte técnico especializado, con el fin de modernizar, optimizar y asegurar la operatividad del sistema del Geovisor ICANH.

EVENTO 204053 - ARCGIS

DOCUMENTOS DE VERIFICACIÓN ECONÓMICA							
No.	CRITERIO	UNION TEMPORAL CATALOGO DE SOFTWARE ARCGIS DE ESRI					
		CUMPLE/NO CUMPLE	OBSERVACIÓN				
1	Education Small Research Institute Agreement Subscription (Up to 50 Users) Licencia	CUMPLE	Los precios ofertados no superan los precios techo establecidos por la Entidad y es la oferta de menor valor. El precio total ofertado por el proponente es de \$54.600.000, y el valor del presupuesto es de \$54.600.000, por lo cual de acuerdo con la metodología de Colombia Compra Eficiente no se requiere solicitar aclaración por precios artificialmente bajos. La oferta económica no incurrió en ninguna causal de rechazo.				
Valor total oferta de los proponentes		\$ 54.600.000,00					
Selección de oferta: Menor valor			Valor del presupuesto				

EVALUADOR TÉCNICO - ECONÓMICO

**NOMBRE DEL PROFESIONAL
CARGO**



**YULIET CAMILA GUTIÉRREZ RIVEROS
CONTRATISTA ICANH**



Instituto Colombiano de Antropología e Historia

N.I.T. 830067892

ORDEN DE COMPRA

UT Catalogo de Software ArcGIS de Esri

N.I.T. 901890648
 calle 90 No 13-40
 Atte: Diego Aguilar Caicedo
 tramitescontractuales@esri.co
 Teléfono: +1 (300) 770-6489

Número de Orden **157798**
 No de Instrumento
 Instrumento agregación **IAD Software por Catalogo II**
 Fecha de Emisión **12/12/25**
 Fecha de Vencimiento **29/12/25**
 Comprador **Luis Fernando Zora Geney**
 Ordenador del gasto **valida items**
 Supervisor **Carlos Reina**
 Teléfono **3224299116**
 Detalle de Entrega
 Gravámenes adicionales **N/A**
 Justificación **Adquisición del software ArcGIS Enterprise a licencias Esri para Institutos de Investigación, la provisión de licencias, configuración y soporte técnico especializado, con el fin de modernizar, optimizar y asegurar la operatividad del sistema del Geovisor ICANH.**

Enviar a

Instituto Colombiano de Antropología e Historia
 Calle 12 No. 2 - 38
 Bogotá Bogotá
 Colombia
 Atte: Carlos Reina

Facturar a

Instituto Colombiano de Antropología e Historia
 Calle 12 No. 2 - 38
 Bogotá, Bogotá
 Colombia
 Atte: Luis Fernando Zora Geney

Línea Presupuesto	Descripción	Cant.	Unidad	Precio	Total
1	CDP 19725 sxc02---189169-LU-Suite Corporativa-N/A-ESRI-Productos ESRI-Licencia-N/A-N/A-N/A-N/A-Credito 30 días- Education Small Research Institute Agreement Subscription (Up to 50 Users)	1.0	Unidad	54.600.000,00	54.600.000,00
2	CDP 19725 sxc02--IVA	1.0	Unidad	0,00	0,00
				54.600.000,00	COP



NIT. 860.009.578-6

POLIZA DE SEGURO DE CUMPLIMIENTO ENTIDAD ESTATAL

DECRETO 1082 DE 2015

CIUDAD DE EXPEDICIÓN BOGOTA, D.C.			SUCURSAL BOGOTA			COD.SUC 11		NO.PÓLIZA 11-44-101272726		ANEXO 0	
FECHA EXPEDICIÓN DÍA MES AÑO		VIGENCIA DESDE DÍA MES AÑO		A LAS HORAS		VIGENCIA HASTA DÍA MES AÑO		A LAS HORAS		TIPO MOVIMIENTO	
15 12 2025		12 12 2025		00:00		29 12 2028		23:59		EMISION ORIGINAL	

DATOS DEL TOMADOR / GARANTIZADO

NOMBRE O RAZON SOCIAL UNION TEMPORAL CATALOGO DE SOFTWARE ARCGIS DE ESRI								IDENTIFICACIÓN NIT: 901.890.648-8			
DIRECCIÓN: CL 90 NRO. 13 - 40 PS 5						CIUDAD: BOGOTA, D.C., DISTRITO CAPITAL				TELÉFONO: 6016501550	

DATOS DEL ASEGURADO / BENEFICIARIO

ASEGURADO / BENEFICIARIO: INSTITUTO COLOMBIANO DE ANTROPOLOGIA E HISTORIA								IDENTIFICACIÓN NIT: 830.067.892-2			
DIRECCIÓN: CL 12 NRO. 2 - 38						CIUDAD: BOGOTA, D.C., DISTRITO CAPITAL				TELÉFONO 4440544	

ADICIONAL:

OBJETO DEL SEGURO

CON SUJECCIÓN A LAS CONDICIONES GENERALES DE LA PÓLIZA QUE SE ANEXAN ECU010B, QUE FORMAN PARTE INTEGRANTE DE LA MISMA Y QUE EL ASEGURADO Y EL TOMADOR DECLARAN HABER RECIBIDO Y HASTA EL LÍMITE DE VALOR ASEGURADO SEÑALADO EN CADA AMPARO, SEGUROS DEL ESTADO S.A., GARANTIZA:

GARANTIZAR EL PAGO DE LOS PERJUICIOS DERIVADOS DEL INCUMPLIMIENTO DE LAS OBLIGACIONES CONTENIDAS EN LA ORDEN DE COMPRA NRO 157798 CUYO OBJETO ES ADQUISICION DEL SOFTWARE ARCGIS ENTERPRISE A LICENCIAS ESRI PARA INSTITUTOS DE INVESTIGACION, LA PROVISION DE LICENCIAS, CONFIGURACION Y SOPORTE TECNICO ESPECIALIZADO, CON EL FIN DE MODERNIZAR, OPTIMIZAR Y ASEGURAR LA OPERATIVIDAD DEL SISTEMA DEL GEOVISOR ICANH.

AMPAROS

RIESGO: SUMINISTRO DE BIENES

AMPAROS	VIGENCIA DESDE	VIGENCIA HASTA	SUMA ASEG/ACTUAL
CUMPLIMIENTO DEL CONTRATO	12/12/2025	29/06/2026	\$5,460,000.00
CALIDAD Y CORRECTO FUNCIONAMIENTO DE LOS BIENES	12/12/2025	29/06/2026	\$5,460,000.00
CALIDAD DEL SERVICIO	12/12/2025	29/06/2026	\$5,460,000.00
PAGO DE SALARIOS, PRESTACIONES SOCIALES LEGALES E INDEMNIZACIONES LABORALES	12/12/2025	29/12/2028	\$2,730,000.00

ACLARACIONES

PARTICIPANTES CONSORCIO - UNION TEMPORAL :		
NOMBRE	IDENTIFICACION	PARTICIPACION
PROCALCULO PROSIS SAS	860034714-7	85.00
ESRI COLOMBIA S A S	830122983-1	15.00

VALOR PRIMA NETA	GASTOS EXPEDICIÓN	IVA	TOTAL A PAGAR	VALOR ASEGURADO TOTAL	PLAN DE PAGO
\$ *****80,000.00	\$ *****8,000.00	\$ *****16,720.00	\$ *****104,720.00	\$ *****19,110,000.00	CONTADO
INTERMEDIARIO			DISTRIBUCION COASEGURO		
NOMBRE	CLAVE	% DE PART.	NOMBRE COMPAÑIA	% PART.	VALOR ASEGURADO
CARRASCO RODRIGUEZ C.R. CIA LTDA AS	83041	100.00			

QUEDA EXPRESAMENTE CONVENIDO QUE LAS OBLIGACIONES DE SEGUROS DEL ESTADO S.A. SE REFIERE UNICAMENTE AL OBJETO Y OBSERVACIONES DE LA(S) GARANTIA(S) QUE SE ESPECIFICAN EN ESTE CUADRO.

NOTA: SEGUROS DE ESTADO S.A SE RESERVA EL DERECHO DE REVISAR Y HACER ACOMPAÑAMIENTO AL RIESGO ASUMIDO DURANTE LA VIGENCIA DE LA PRESENTE PÓLIZA, POR LO TANTO EL ASEGURADOR COMO EL TOMADOR, PRESTARAN SU COLABORACIÓN PARA EFECTOS DE NOTIFICACIONES LA DIRECCIÓN DE SEGUROS DEL ESTADO S.A. ES CARRERA 13 NO 96-60/74 - TELEFONO: 2180903 - BOGOTA, D.C.

11-44-101272726

FIRMA AUTORIZADA: Jose Luis Ojeda - Vicepresidente de Fianzas



MANUEL FRANCISCO LEMOS ORTEGA Firmado digitalmente por MANUEL FRANCISCO LEMOS ORTEGA

FIRMA TOMADOR

VIGILADO SUPERINTENDENCIA FINANCIERA DE COLOMBIA



NIT. 860.009.578-6

POLIZA DE SEGURO DE CUMPLIMIENTO ENTIDAD ESTATAL

DECRETO 1082 DE 2015

CIUDAD DE EXPEDICIÓN BOGOTA, D.C.			SUCURSAL BOGOTA			COD.SUC 11		NO.PÓLIZA 11-44-101272726		ANEXO 0	
FECHA EXPEDICIÓN DÍA MES AÑO		VIGENCIA DESDE DÍA MES AÑO		A LAS HORAS		VIGENCIA HASTA DÍA MES AÑO		A LAS HORAS		TIPO MOVIMIENTO	
15 12 2025		12 12 2025		00:00		29 12 2028		23:59		EMISION ORIGINAL	

DATOS DEL TOMADOR / GARANTIZADO

NOMBRE O RAZON SOCIAL UNION TEMPORAL CATALOGO DE SOFTWARE ARCGIS DE ESRI								IDENTIFICACIÓN NIT: 901.890.648-8			
DIRECCIÓN: CL 90 NRO. 13 - 40 PS 5						CIUDAD: BOGOTA, D.C., DISTRITO CAPITAL				TELÉFONO: 6016501550	

DATOS DEL ASEGURADO / BENEFICIARIO

ASEGURADO / BENEFICIARIO: INSTITUTO COLOMBIANO DE ANTROPOLOGIA E HISTORIA								IDENTIFICACIÓN NIT: 830.067.892-2			
DIRECCIÓN: CL 12 NRO. 2 - 38						CIUDAD: BOGOTA, D.C., DISTRITO CAPITAL				TELÉFONO 4440544	

ADICIONAL:

Recuerda que puedes actualizar tus datos de contacto conforme a la Ley 2300, a través de nuestras páginas:

www.segurosdelestado.com
o www.segurosdevidadelestado.com

Ve a la opción PQR y selecciona el tipo de solicitud:
Acceso a la información

CONOCE LOS MEDIOS DE PAGO

PÁGINA WEB | | | | **VISA**

CORRESPONSALES BANCARIOS

| | | **MOVIRED**

| | **SURTIMAX** |

PAGOS CON CONVENIO *No aplica para transferencias

Seguros del Estado
Cuenta Convenio 47189

Seguros del Estado
Cuenta Convenio 008465445

VALOR PRIMA NETA \$ *****80,000.00	GASTOS EXPEDICIÓN \$ *****8,000.00	IVA \$ *****16,720.00	TOTAL A PAGAR \$ *****104,720.00	VALOR ASEGURADO TOTAL \$ *****19,110,000.00	PLAN DE PAGO CONTADO
INTERMEDIARIO			DISTRIBUCION COASEGURO		
NOMBRE	CLAVE	% DE PART.	NOMBRE COMPAÑIA	% PART.	VALOR ASEGURADO
CARRASCO RODRIGUEZ C.R. CIA LTDA AS	83041	100.00			

QUEDA EXPRESAMENTE CONVENIDO QUE LAS OBLIGACIONES DE SEGUROS DEL ESTADO S.A. SE REFIERE UNICAMENTE AL OBJETO Y OBSERVACIONES DE LA(S) GARANTIA(S) QUE SE ESPECIFICAN EN ESTE CUADRO.

NOTA: SEGUROS DE ESTADO S.A SE RESERVA EL DERECHO DE REVISAR Y HACER ACOMPAÑAMIENTO AL RIESGO ASUMIDO DURANTE LA VIGENCIA DE LA PRESENTE PÓLIZA, POR LO TANTO EL ASEGURADOR COMO EL TOMADOR, PRESTARAN SU COLABORACIÓN PARA EFECTOS DE NOTIFICACIONES LA DIRECCIÓN DE SEGUROS DEL ESTADO S.A. ES CARRERA 13 NO 96-60/74 - TELEFONO: 2180903 - BOGOTA, D.C.

FORMA DE PAGO

BANCO	CHEQUE No.	VALOR
EFFECTIVO		
CHEQUE		
TOTAL \$		



REFERENCIA PAGO:
1100063113025-7

(415) 7709998021167 (8020) 11000631130257 (3900) 000000104720 (96) 20261212

COPIA PARA PAGO EN BANCOS NO NEGOCIABLE

VIGILADO SUPERINTENDENCIA FINANCIERA DE COLOMBIA



Reporte Compromiso Presupuestal de Gasto Comprobante

Usuario Solicitante: MHanataly ANGIE NATHALY VARGAS AVENDANO
 Unidad ó Subunidad Ejecutora Solicitante: 33-05-00 INSTITUTO COLOMBIANO DE ANTROPOLOGIA E HISTORIA
 Fecha y Hora Sistema: 2026-04-28-10:20 a. m.

REGISTRO PRESUPUESTAL DEL COMPROMISO

Con base en el CDP No: 19725 de fecha 2025-11-14. Se hizo el registro presupuestal con el siguiente detalle

Número:	214325	Fecha Registro:	2026-01-08	Unidad / Subunidad Ejecutora:	33-05-00 INSTITUTO COLOMBIANO DE ANTROPOLOGIA E HISTORIA		
Vigencia Presupuestal	Reservas presupuestales	Estado:	Con Obligacion	Tipo de Moneda:	COP-Pesos	Tasa de Cambio:	0,00
Valor Inicial:	54.600.000,00	Valor Total Operaciones:	0,00	Valor Actual:	54.600.000,00	Saldo x Obligar:	0,00

TERCERO ORIGINAL

Identificación: NIT	901890648	Razón Social:	UNION TEMPORAL CATALOGO DE SOFTWARE ARCGIS DE ESRI	Medio de Pago:	Abono en cuenta
---------------------	-----------	---------------	--	----------------	-----------------

CUENTA BANCARIA

Número:	000184150	Banco:	BANCO DE BOGOTA	Tipo:	Corriente	Estado:	Activa
---------	-----------	--------	-----------------	-------	-----------	---------	--------

ORDENADOR DEL GASTO

Identificación:	51913178	Nombre:	ANA SILVIA OLANO APONTE	Cargo:	SECRETARIO GENERAL
-----------------	----------	---------	-------------------------	--------	--------------------

CAJA MENOR

VIÁTICOS

DOCUMENTO SOPORTE

Identificación:	Fecha de Registro:	Genera Viáticos:	No	Num. Solicitud de Comisión:	Número:	157798	Tipo:	ORDEN ADMINISTRATIVA	Fecha:	2025-12-16
-----------------	--------------------	------------------	----	-----------------------------	---------	--------	-------	----------------------	--------	------------

ÍTEM PARA AFECTACIÓN DE GASTO

DEPENDENCIA	POSICIÓN CATÁLOGO DE GASTO	FUENTE	RECURSO	SITUAC.	FECHA OPERACIÓN	VALOR INICIAL	VALOR OPERACIÓN	VALOR ACTUAL	SALDO X OBLIGAR
18000 SECRETARIA GENERAL	C-3399-1603-3-20302B-3399070-02 ADQUIS. DE BYS - SERVICIOS	Nación	10	CSF		54.600.000,00	0,00		
Total:						54.600.000,00	0,00	54.600.000,00	0,00

Objeto: Adquisición del software ArcGIS Enterprise a licencias Esri para Institutos de Investigación, la provisión de licencias, configuración y soporte técnico especializado...

PLAN DE PAGOS

DEPENDENCIA DE AFECTACION DE PAC	POSICION DEL CATALOGO DE PAC	FECHA	VALOR A PAGAR	SALDO POR OBLIGAR	LINEA DE PAGO
004 ICANH - GESTION GENERAL	3-8 CNC - INVERSIÓN ORDINARIA NACIÓN CSF	2026-01-31	54.600.000,00	0,00	NINGUNO

Angie Vargas

FIRMA(S) RESPONSABLE(S)



Reporte Compromiso Presupuestal de Gasto Comprobante

Usuario Solicitante: MHmarbolec Mariana Arboleda Combariza
 Unidad ó Subunidad Ejecutora Solicitante: 33-05-00 INSTITUTO COLOMBIANO DE ANTHROPOLOGIA E HISTORIA
 Fecha y Hora Sistema: 2026-05-08-12:08 p. m.

REGISTRO PRESUPUESTAL DEL COMPROMISO

Con base en el CDP No: 19725 de fecha 2025-11-14. Se hizo el registro presupuestal con el siguiente detalle

Número:	214325	Fecha Registro:	2025-12-16	Unidad / Subunidad Ejecutora:	33-05-00 INSTITUTO COLOMBIANO DE ANTHROPOLOGIA E HISTORIA		
Vigencia Presupuestal	Actual	Estado:	Generado	Tipo de Moneda:	COP-Pesos	Tasa de Cambio:	0,00
Valor Inicial:	54.600.000,00	Valor Total Operaciones:	0,00	Valor Actual:	54.600.000,00	Saldo x Obligar:	0,00

TERCERO BENEFICIARIO

Identificación: NIT	830122983	Razón Social:	ESRI COLOMBIA SAS	Medio de Pago:	Abono en cuenta
---------------------	-----------	---------------	-------------------	----------------	-----------------

TERCERO ORIGINAL

Identificación: NIT	901890648	Razón Social:	UNION TEMPORAL CATALOGO DE SOFTWARE ARCGIS DE ESRI
---------------------	-----------	---------------	--

CUENTA BANCARIA

Número:	000184150	Banco:	BANCO DE BOGOTA	Tipo:	Corriente	Estado:	Activa
---------	-----------	--------	-----------------	-------	-----------	---------	--------

ORDENADOR DEL GASTO

Identificación:	51913178	Nombre:	ANA SILVIA OLANO APONTE	Cargo:	SECRETARIO GENERAL
-----------------	----------	---------	-------------------------	--------	--------------------

CAJA MENOR

VIÁTICOS

DOCUMENTO SOPORTE

Identificación:	Fecha de Registro:	Genera Viáticos:	No	Num. Solicitud de Comisión:	Número:	157798	Tipo:	ORDEN DE COMPRA	Fecha:	2025-12-16
-----------------	--------------------	------------------	----	-----------------------------	---------	--------	-------	-----------------	--------	------------

ÍTEM PARA AFECTACIÓN DE GASTO


DEPENDENCIA	POSICIÓN CATÁLOGO DE GASTO	FUENTE	RECURSO	SITUAC.	FECHA OPERACIÓN	VALOR INICIAL	VALOR OPERACIÓN	VALOR ACTUAL	SALDO X OBLIGAR
18000 SECRETARIA GENERAL	C-3399-1603-3-20302B-3399070-02 ADQUIS. DE BYS - SERVICIOS	Nación	10	CSF		54.600.000,00	0,00		
Total:						54.600.000,00	0,00	54.600.000,00	0,00

Objeto:	Adquisición del software ArcGIS Enterprise a licencias Esri para Institutos de Investigación, la provisión de licencias, configuración y soporte técnico especializado...
---------	---

PLAN DE PAGOS

DEPENDENCIA DE AFECTACION DE PAC	POSICION DEL CATALOGO DE PAC	FECHA	VALOR A PAGAR	SALDO POR OBLIGAR	LINEA DE PAGO
004 ICANH - GESTION GENERAL	3-8 CNC - INVERSION ORDINARIA NACIÓN CSF	2026-01-02	0,00	0,00	NINGUNO
004 ICANH - GESTION GENERAL	3-8 CNC - INVERSION ORDINARIA NACIÓN CSF	2026-01-31	54.600.000,00	0,00	NINGUNO

FIRMA(S) RESPONSABLE(S)

	PROCEDIMIENTO POSTCONTRACTUAL	CÓDIGO:	GC-PR-09-FO-05
		VERSIÓN:	06
	CERTIFICADO DE SUPERVISIÓN - PERSONA JURÍDICA	FECHA:	28/01/2025

FECHA DE EXPEDICIÓN	
MES	AÑO
DICIEMBRE	2025

I. INFORMACION DEL SUPERVISOR

DATOS DEL SUPERVISOR	
NOMBRES Y APELLIDOS:	Carlos Andrés Reina
CARGO:	Profesional Especializado Grado 15
DEPENDENCIA:	Subdirección de Gestión del Patrimonio
CORREO ELECTRÓNICO:	creina@icanh.gov.co

II. INFORMACION CONTRACTUAL

NOMBRE DEL CONTRATISTA UT Catalogo de Software ArcGIS deEsn		IDENTIFICACION NIT: 901.890.648	
TIPO DE CONTRATACIÓN:	PRESTACIÓN DE SERVICIOS PERSONA JURÍDICA	No. Contrato	157798
FECHA DE INICIO:	DD/MM/AAAA 23/12/2025	Suscrito en la vigencia	2025
		No. Operación	0
		FECHA DE TERMINACIÓN DEL CONTRATO:	DD/MM/AAAA 31/12/2025

OBJETO CONTRACTUAL

Adquisición y migración del software ArcGIS Enterprise a licencias Esri para Institutos de Investigación, así como la capacitación en el uso de herramientas Esri, la provisión de licencias, configuración y soporte técnico especializado, con el fin de modernizar, optimizar y asegurar la operatividad del sistema del Geovisor ICANH.

III. INFORMACION DEL PERIODO CERTIFICADO PARA PAGO

PERIODO CERTIFICADO:	DESDE: DD/MM/AAAA 23/12/2025	HASTA: DD/MM/AAAA 31/12/2025	¿Este periodo corresponde a primer pago?	<input type="checkbox"/> SI
			¿Este periodo corresponde a último pago?	<input type="checkbox"/> SI
			¿Para este pago aplica alguna novedad?	<input type="checkbox"/> NO Cual? _____

CERTIFICO QUE EL (LA) CONTRATISTA CUMPLIÓ A CABALIDAD CON EL OBJETO DEL CONTRATO EN LOS TÉRMINOS Y TIEMPOS PACTADOS CON EL INSTITUTO COLOMBIANO DE ANTROPOLOGIA E HISTORIA ICANH, POR LO TANTO AUTORIZO EL PAGO POR VALOR DE:

VALOR A PAGAR	¿ES RESPONSABLE DE FACTURACIÓN ELECTRÓNICA?	<input type="checkbox"/> SI	No. DE FACTURA	FECHA DE FACTURA
\$ 54.600.000,00	¿ES RESPONSABLE DE IVA?	<input type="checkbox"/> SI	FEE-25815	12/23/2025
	¿ES DECLARANTE DE RENTA?	<input type="checkbox"/> NO		

EL (LA) CONTRATISTA PRESENTA LA(S) PLANILLA(S) Y SOPORTE(S) DE PAGO DE LOS APORTES AL SISTEMA DE SEGURIDAD SOCIAL INTEGRAL DE CONFORMIDAD CON EL MONTO Y TIEMPO QUE CERTIFICO:

NÚMERO DE PLANILLA EN LOS CASOS QUE APLIQUE:	PERIODO CERTIFICADO DE APORTES A PARAFISCALES
	DICIEMBRE

IV. EJECUCION FINANCIERA DEL CONTRATO

1. VALOR INICIAL DEL CONTRATO	\$ 54.600.000
2. VALOR ADICIÓN O ADICIONES	
3. VALOR TOTAL DEL CONTRATO	\$ 54.600.000
4. VALOR CANCELADO ACUMULADO	\$ -
5. VALOR DEL PRESENTE PAGO	\$ 54.600.000
6. SALDO DEL CONTRATO	\$ -

PARA ESTE PAGO AFÉCTESE EL (LOS) SIGUIENTE(S) REGISTRO(S) PRESUPUESTAL(ES):



RP	ANO
1. No. 214325	2025
2. No. _____	_____
3. No. _____	_____

PAGO No. 1 DE 1

V. OBSERVACIONES

0

VI. FIRMAS

Firma Representante Legal Contratista* _____ NIT	Firma Apoyo a la Supervision (Si aplica)  Nombre: Edwin Fabián Olivios Páez Área Funcional de Tecnologías y Sistemas de Información Firma Interventoría (Si aplica) _____ 0 0	Firma Supervisor (a)*  Nombre: Carlos Andrés Reina Subdirección de Gestión del Patrimonio
---	--	---

En cumplimiento del Parágrafo 1° del Artículo 4, del Decreto 2271 de 19 de junio de 2009, me permito certificar en calidad de contratista y bajo la gravedad de juramento, que los documentos soportes del pago del periodo arriba certificado, corresponden a los aportes obligatorios al Sistema General de Seguridad Social (Ingresos provenientes del contrato suscrito con el ICANH).

*El presente documento se entenderá suscrito por el (la) contratista con el correspondiente cargue del mismo y sus correspondientes soportes en la plataforma SECOP II y con la firma digital, gráfica y/o escaneada para aquellos contratos adelantados en la plataforma SECOP I; así mismo, se entenderá suscrito por el(la) supervisor(a) con la aprobación de la cuenta de cobro en la plataforma SECOP II y con la firma digital, gráfica y/o escaneada para aquellos contratos adelantados bajo la plataforma SECOP I.
 En los casos de proveedores de grandes superficies se entenderá aprobado con la presentación de la factura electrónica y firma del supervisor.
 Este Certificado de Supervisión se deberá cargar en la plataforma SECOP II en archivo PDF.

SEGUIMIENTO DE PAGOS	
ENERO	\$ -
FEBRERO	\$ -
MARZO	\$ -
ABRIL	\$ -
MAYO	\$ -
JUNIO	\$ -
JULIO	\$ -
AGOSTO	\$ -
SEPTIEMBRE	\$ -
OCTUBRE	\$ -
NOVIEMBRE	\$ -
DICIEMBRE	\$ -
Vr. ACUMULADO	\$ -

INSTITUTO COLOMBIANO DE ANTROPOLOGIA E HISTORIA Nit: 830.067.892-2

Proveedor: ERCI COLOMBIA SAS

Documento: 656 - COMPRA ACTIVO PPE

Nit: 830122983

Número: 000000124

Fecha: 24/12/2025

Usuario: NOVACLOUD\user-reportesv4

Detalle: ADQUISICION LICENCIA SOTFWARE -ORDEN COMPRA 157798-2025 - FE 25815

Factura: 25815

Item	Placa	Descripción	Cant	Valor	Valor Total
401118	0000001424	LICENCIA SOFTWARE ARC GIS	1.00	54,600,000.00	54,600,000.00
		VALOR TOTAL		54,600,000.00	54,600,000.00

CODIFICACIÓN CONTABLE

CUENTA	DÉBITO	CRÉDITO
--------	--------	---------

Quien Entrega

Quien Recibe

Diciembre 18, 2025

Jonathan Andres Sanchez Corredor
INSTITUTO COLOMBIANO DE ANTROPOLOGIA E HISTORIA-ICANH
End User: 264360
Bogotá

Cordial saludo,

A continuación, relacionamos los números de registro necesarios para la actualización de las licencias Esri que fueron adquiridas por ustedes según orden de compra 157798/OV 15106.

Para poder acceder a toda la información relacionada con el licenciamiento adquirido, lo invitamos a ingresar al portal My Esri dando clic en el siguiente enlace: <https://my.esri.com/>

Education academic: Guarde el ID de su suscripción para sus registros y haga referencia a él si necesita ponerse en contacto con nosotros: 2218102192

<https://www.arcgis.com/home/activation.html?activationcode=afe51a1b0cee1ba478d4>

CÓDIGO/SUSCRIPCIÓN	LICENCIA	VERSION	FECHA FIN VIGENCIA
N/A	Education Small Research Institute Agreement Research Subscription	12.0	18/12/2026
ECP704487328	ArcGIS GIS Server Advanced	12.0	18/12/2026
ECP742378772	ArcGIS Drone2Map Download	12.0	18/12/2026
ESU486007516	Allsource for Pro	12.0	18/12/2026
ECP938683363	ArcGIS CityEngine Download	12.0	18/12/2026
ECP018106794	ArcGIS Monitor	12.0	18/12/2026
ECP242723511	ArcGIS Data Pipelines Server	12.0	18/12/2026
ECP883969087	ArcGIS LocateXT for ArcGIS Server	12.0	18/12/2026
ECP437528866	Mobile Map Pkgs for Navigator Download	12.0	18/12/2026

ECP553768102	ArcGIS Notebook Server Advanced	12.0	18/12/2026
ECP951661201	ArcGIS Workflow Manager Server Standard	12.0	18/12/2026

Education administrative: Guarde el ID de su suscripción para sus registros y haga referencia a él si necesita ponerse en contacto con nosotros: 6997215098

<https://www.arcgis.com/home/activation.html?activationcode=d1ffec0ca07ab8491d35>

CÓDIGO/SUSCRIPCIÓN	LICENCIA	VERSION	FECHA FIN VIGENCIA
N/A	Education Small Research Institute Agreement Administrative Subscription	12.0	18/12/2026
ECP446915858	ArcGIS GIS Server Advanced	12.0	18/12/2026
ECP099080169	ArcGIS Drone2Map Download	12.0	18/12/2026
ESU062287100	Allsource for Pro	12.0	18/12/2026
ECP142236235	ArcGIS CityEngine Download	12.0	18/12/2026
ECP265548996	ArcGIS Image Server	12.0	18/12/2026
ECP363379163	ArcGIS Monitor	12.0	18/12/2026
ECP840168811	ArcGIS Maritime for Server	12.0	18/12/2026
ECP323550136	ArcGIS Data Pipelines Server	12.0	18/12/2026
ECP887507997	ArcGIS GeoAnalytics Server	12.0	18/12/2026
ECP387826635	ArcGIS GeoEvent Server	12.0	18/12/2026
ECP900886272	ArcGIS Knowledge Server	12.0	18/12/2026
ECP979078967	ArcGIS LocateXT for ArcGIS Server	12.0	18/12/2026

ECP831685013	Mobile Map Pkgs for Navigator Download	12.0	18/12/2026
ECP898540713	ArcGIS Notebook Server Advanced	12.0	18/12/2026
ECP936335140	ArcGIS Video Server	12.0	18/12/2026
ECP389733755	ArcGIS Workflow Manager Server Standard	12.0	18/12/2026

Como administrador del licenciamiento Esri en su compañía, cordialmente informamos del procedimiento del software siguiendo los pasos descritos en la:

[Guía de activación de licencias](#)

Cordialmente,

Equipo de servicio al cliente de Esri

ESRI COLOMBIA SAS

NIT: 830122983-1

ICA Tarifa 9.66 x 1000

CIUU 6202

Tipo de Contribuyente: Persona Jurídica

Régimen Contable: Responsable del impuesto sobre las Ventas IVA

Tipo de Responsabilidad: O-15,O-13

Correo: compras@sisconger.com

Municipio: Bogotá

SEÑORES:

INSTITUTO COLOMBIANO DE ANTROPOLOGIA E HISTORIA

NIT: 830067892 DV: 2

Tipo de Contribuyente: Persona Jurídica

Régimen Contable: Impuesto sobre las ventas - IVA

Tipo de Responsabilidad: O-23

Dirección: CL 12 2 41

Departamento:

Municipio: Bogota

Correo: siifnacion.facturaelectronica@minhacienda.gov.co

Teléfono: +57 1 5619400

Autorización numeración de facturación electrónica DIAN No 18764091379068 del 01 de abril de 2025, con el prefijo FEE del consecutivo 24001 a RefInt: OV CO15106CCE

28000, con vigencia de veinticuatro (24) meses.

Somos autorretenedores según resolución No 9241 del 23 de Septiembre de 2015.

Somos grandes contribuyentes según resolución 000200 del 27 de diciembre de 2024.

Somos Agente Retenedor del impuesto sobre ventas al régimen común.

ITM	DESCRIPCIÓN	VALOR
-----	-------------	-------

1	Número de Orden: 157798 SUPERVISOR: Carlos Reina	\$ 54.600.000,00
---	---	------------------

Adquisición del software ArcGIS Enterprise a licencias Esri para Institutos de Investigación, la provisión de licencias, configuración y soporte técnico especializado, con el fin de modernizar, optimizar y asegurar la operatividad del sistema del Geovisor ICANH.

Descripción	Cant.	Precio	Total
189169-LU-Suite Corporativa-N/A-ESRI- Productos ESRI-Licencia-N/A-N/A N/A-N/A-Credito 30 días- Education Small Research Institute Agreement Subscription (Up to 50 Users)	1	54.600.000	54.600.000

Bogotá, Somos grandes contribuyentes de ICA en Bogotá, según resolución DDI-023769 de noviembre de 2021

Medellín, Somos autorretenedores por concepto de industria y comercio en el municipio de Medellín, según la Resolución N° 202150186360 22 de diciembre de 2021.

Barranquilla, Somos autorretenedores por concepto de industria y comercio en el municipio de Barranquilla, según decreto 119 de 2019 Art 411.

Cúcuta, Somos autorretenedores por concepto de industria y comercio en el municipio de Cúcuta, según acuerdo 025 de 2018 Art 321.

Bucaramanga, Somos autorretenedores por concepto de industria y comercio en el municipio de Bucaramanga, según resolución 2384 de 2024 Art 1.

Manizales, Somos autorretenedores por concepto de industria y comercio en el municipio de Manizales, según acuerdo 1083 de 2021 Art 80.

Barrancabermeja, Somos autorretenedores por concepto de industria y comercio en el municipio de Barrancabermeja, según decreto 208 de 2021 Art 11.

Santa Rosa de Cabal, Somos autorretenedores por concepto de industria y comercio en el municipio de Santa Rosa de Cabal, según acuerdo 026 de 2021 Art 151.

Garzón, Somos autorretenedores por concepto de industria y comercio en el municipio de Garzón, según acuerdo 025 de 2023 Art 198.

Popayan, Somos autorretenedores por concepto de industria y comercio en el municipio de Popayan, según acuerdo 024 de 2021 Art 83.

Pasto, Somos autorretenedores por concepto de industria y comercio en el municipio de Pasto, según acuerdo 046 de 2017 Art 102.

Neiva, Somos autorretenedores por concepto de industria y comercio en el municipio de Neiva, según acuerdo 016 de 2022 Art 4.

Santa Marta, Somos autorretenedores por concepto de industria y comercio en el municipio de Santa Marta, según acuerdo 004 de 2016 Art 75.

Cartagena, Somos autorretenedores por concepto de industria y comercio en el municipio de Cartagena, según decreto 112 de 2023 Art 8.

Soacha, Somos autorretenedores por concepto de industria y comercio en el municipio de Soacha, según decreto 0124 de 2023 Art 389.

Este título valor se asimila en sus efectos a la letra de cambio según el Código de Comercio (Artículo 773,774, y 779) y la ley 1231 de 2008.

La mora en el pago de la presente factura causará intereses de mora, liquidados a la tasa máxima permitida por la Ley a partir del día siguiente de la fecha de su vencimiento.

NOTA: Las licencias del software de Esri, están sujetas a los términos y condiciones del contrato de licencia disponible en www.esri.com/legal a menos que cuente con un acuerdo de licencia firmado en su lugar.

ESRI COLOMBIA S.A.S.

FIRMA AUTORIZADA

NOMBRE

IDENTIFICACIÓN


FECHA DE RECIBIDO

FIRMA

Centro de Respuesta al Cliente - CRC Bogotá: 650 1550 / Línea nacional 01 8000 112158 /

crc@esri.com

Calle 90 No. 13 - 40 Piso 5 Bogotá, Colombia.

Elaborado Desde
SAP Business One
Fabricante del Software
SAP COLOMBIA SAS - NIT 900320612-5
Proveedor Tecnológico
FACTURE SAS - NIT 900399741-7
Página 1 de 3**ORIGINAL**

ESRI COLOMBIA SAS

Tipo de Contribuyente: Persona Jurídica

NIT: 830122983-1

Régimen Contable: Responsable del impuesto sobre las Ventas IVA

ICA Tarifa 9.66 x 1000

Tipo de Responsabilidad: O-15,O-13

CIUU 6202

Correo: compras@sisconger.com

Municipio: Bogotá

SEÑORES:

INSTITUTO COLOMBIANO DE ANTROPOLOGIA E HISTORIA

Dirección: CL 12 2 41

NIT: 830067892 DV: 2

Departamento:

Tipo de Contribuyente: Persona Jurídica

Municipio: Bogota

Régimen Contable: Impuesto sobre las ventas - IVA

Correo: siifnacion.facturaelectronica@minhacienda.gov.co

Tipo de Responsabilidad: O-23

Teléfono: +57 1 5619400

Autorización numeración de facturación electrónica DIAN No 18764091379068 del 01 de abril de 2025, con el prefijo FEE del consecutivo 24001 a RefInt: OV CO15106CCE

28000, con vigencia de veinticuatro (24) meses.

Somos autorretenedores según resolución No 9241 del 23 de Septiembre de 2015.

Somos grandes contribuyentes según resolución 000200 del 27 de diciembre de 2024.

Somos Agente Retenedor del impuesto sobre ventas al régimen común.

ITM	DESCRIPCIÓN	VALOR
-----	-------------	-------

"Factura emitida por ESRI COLOMBIA SAS a nombre de UNION TEMPORAL CATALOGO DE SOFTWARE ARCGIS DE ESRI"

Bogotá, Somos grandes contribuyentes de ICA en Bogotá, según resolución DDI-023769 de noviembre de 2021

Medellín, Somos autorretenedores por concepto de industria y comercio en el municipio de Medellín, según la Resolución N° 202150186360 22 de diciembre de 2021.

Barranquilla, Somos autorretenedores por concepto de industria y comercio en el municipio de Barranquilla, según decreto 119 de 2019 Art 411.

Cúcuta, Somos autorretenedores por concepto de industria y comercio en el municipio de Cúcuta, según acuerdo 025 de 2018 Art 321.

Bucaramanga, Somos autorretenedores por concepto de industria y comercio en el municipio de Bucaramanga, según resolución 2384 de 2024 Art 1.

Manizales, Somos autorretenedores por concepto de industria y comercio en el municipio de Manizales, según acuerdo 1083 de 2021 Art 80.

Barrancabermeja, Somos autorretenedores por concepto de industria y comercio en el municipio de Barrancabermeja, según decreto 208 de 2021 Art 11.

Santa Rosa de Cabal, Somos autorretenedores por concepto de industria y comercio en el municipio de Santa Rosa de Cabal, según acuerdo 026 de 2021 Art 151.

Garzón, Somos autorretenedores por concepto de industria y comercio en el municipio de Garzón, según acuerdo 025 de 2023 Art 198.

Popayan, Somos autorretenedores por concepto de industria y comercio en el municipio de Popayan, según acuerdo 024 de 2021 Art 83.

Pasto, Somos autorretenedores por concepto de industria y comercio en el municipio de Pasto, según acuerdo 046 de 2017 Art 102.

Neiva, Somos autorretenedores por concepto de industria y comercio en el municipio de Neiva, según acuerdo 016 de 2022 Art 4.

Santa Marta, Somos autorretenedores por concepto de industria y comercio en el municipio de Santa Marta, según acuerdo 004 de 2016 Art 75.

Cartagena, Somos autorretenedores por concepto de industria y comercio en el municipio de Cartagena, según decreto 112 de 223 Art 8.

Soacha, Somos autorretenedores por concepto de industria y comercio en el municipio de Soacha, según decreto 0124 de 2023 Art 389.

Este título valor se asimila en sus efectos a la letra de cambio según el Código de Comercio (Artículo 773,774, y 779) y la ley 1231 de 2008.

La mora en el pago de la presente factura causará intereses de mora, liquidados a la tasa máxima permitida por la Ley a partir del día siguiente de la fecha de su vencimiento.

NOTA: Las licencias del software de Esri, están sujetas a los términos y condiciones del contrato de licencia disponible en www.esri.com/legal a menos que cuente con un acuerdo de licencia firmado en su lugar.

ESRI COLOMBIA S.A.S.

NOMBRE

IDENTIFICACIÓN

FECHA DE RECIBIDO

FIRMA

FIRMA AUTORIZADA

Centro de Respuesta al Cliente - CRC Bogotá: 650 1550 / Línea nacional 01 8000 112158 /

crc@esri.co

Calle 90 No. 13 - 40 Piso 5 Bogotá, Colombia.

Elaborado Desde

SAP Business One


Fabricante del Software

SAP COLOMBIA SAS - NIT 900320612-5

Proveedor Tecnológico

FACTURE SAS - NIT 900399741-7

Página 2 de 3

ORIGINAL



FACTURA ELECTRÓNICA DE VENTA No:

FEE - 25815

FECHA FACTURA

12/23/2025 16:17

FECHA VENCIMIENTO

01/23/2026

FACTURADO EN:

BOGOTÁ

ESRI COLOMBIA SAS

NIT: 830122983-1

ICA Tarifa 9.66 x 1000

CIUU 6202

Tipo de Contribuyente: Persona Jurídica

Régimen Contable: Responsable del impuesto sobre las Ventas IVA

Tipo de Responsabilidad: O-15,O-13

Correo: compras@sisconger.com

Municipio: Bogotá

SEÑORES:

INSTITUTO COLOMBIANO DE ANTROPOLOGIA E HISTORIA

NIT: 830067892 DV: 2

Tipo de Contribuyente: Persona Jurídica

Régimen Contable: Impuesto sobre las ventas - IVA

Tipo de Responsabilidad: O-23

Dirección: CL 12 2 41

Departamento:

Municipio: Bogota

Correo: siifnacion.facturaelectronica@minhacienda.gov.co

Teléfono: +57 1 5619400

Autorización numeración de facturación electrónica DIAN No 18764091379068 del 01 de abril de 2025, con el prefijo FEE del consecutivo 24001 a RefInt: OV CO15106CCE

28000, con vigencia de veinticuatro (24) meses.

Somos autorretenedores según resolución No 9241 del 23 de Septiembre de 2015.

Somos grandes contribuyentes según resolución 000200 del 27 de diciembre de 2024.

Somos Agente Retenedor del impuesto sobre ventas al régimen común.

ITM	DESCRIPCIÓN	VALOR
	SUBTOTAL	\$ 54.600.000,00
	IVA	
	TOTAL	\$ 54.600.000,00

SON: CINCUENTA Y CUATRO MILLONES SEISCIENTOS MIL PESOS M.CTE.

Forma de Pago: Crédito 30 días

Medio de Pago: Transferencia Crédito Bancario

Notas Finales: #33-05-00;157798-2025;creina@icanh.gov.co#

Bogotá,Somos grandes contribuyentes de ICA en Bogotá,según resolución DDI-023769 de noviembre de 2021

Medellin,Somos autorretenedores por concepto de industria y comercio en el municipio de Medellin, según la Resolución N° 202150186360 22 de diciembre de 2021.

Barranquilla,Somos autorretenedores por concepto de industria y comercio en el municipio de Barranquilla, según decreto 119 de 2019 Art 411.

Cúcuta,Somos autorretenedores por concepto de industria y comercio en el municipio de Cúcuta , según acuerdo 025 de 2018 Art 321.

Bucaramanga,Somos autorretenedores por concepto de industria y comercio en el municipio de Bucaramanga, según resolución 2384 de 2024 Art 1.

Manizales,Somos autorretenedores por concepto de industria y comercio en el municipio de Manizales, según acuerdo 1083 de 2021 Art 80.

Barrancabermeja,Somos autorretenedores por concepto de industria y comercio en el municipio de Barrancabermeja, según decreto 208 de 2021 Art 11.

Santa Rosa de Cabal,Somos autorretenedores por concepto de industria y comercio en el municipio de Santa Rosa de Cabal, según acuerdo 026 de 2021 Art 151.

Garzón,Somos autorretenedores por concepto de industria y comercio en el municipio de Garzón , según acuerdo 025 de 2023 Art 198.

Popayan,Somos autorretenedores por concepto de industria y comercio en el municipio de Popayan , según acuerdo 024 de 2021 Art 83.

Pasto,Somos autorretenedores por concepto de industria y comercio en el municipio de Pasto , según acuerdo 046 de 2017 Art 102.

Neiva,Somos autorretenedores por concepto de industria y comercio en el municipio de Neiva , según acuerdo 016 de 2022 Art 4.

Santa Marta,Somos autorretenedores por concepto de industria y comercio en el municipio de Santa Marta , según acuerdo 004 de 2016 Art 75.

Cartagena, Somos autorretenedores por concepto de industria y comercio en el municipio de Cartagena, según decreto 112 de 223 Art 8.

Soacha,Somos autorretenedores por concepto de industria y comercio en el municipio de Soacha, según decreto 0124 de 2023 Art 389.

Este título valor se asimila en sus efectos a la letra de cambio según el Código de Comercio (Artículo 773,774, y 779) y la ley 1231 de 2008.

La mora en el pago de la presente factura causará intereses de mora, liquidados a la tasa máxima permitida por la Ley a partir del día siguiente de la fecha de su vencimiento.

NOTA: Las licencias del software de Esri, están sujetas a los términos y condiciones del contrato de licencia disponible en www.esri.com/legal a menos que cuente con un acuerdo de

licencia firmado en su lugar.

ESRI COLOMBIA S.A.S.

FIRMA AUTORIZADA

NOMBRE

IDENTIFICACIÓN

FECHA DE RECIBIDO

FIRMA

Centro de Respuesta al Cliente - CRC Bogotá: 650 1550 / Línea nacional 01 8000 112158 /

crc@esri.com


Calle 90 No. 13 - 40 Piso 5 Bogotá, Colombia.

Elaborado Desde
SAP Business One
Fabricante del Software
SAP COLOMBIA SAS - NIT 900320612-5

Proveedor Tecnológico
FACTURE SAS - NIT 900399741-7

Página 3 de 3

ORIGINAL





PROCEDIMIENTO POSTCONTRACTUAL

CÓDIGO: GC-PR-09-FO-05
VERSIÓN: 06
FECHA: 28/01/2025

INFORME DE EJECUCIÓN CONTRACTUAL - PERSONA JURÍDICA

FECHA DE EXPEDICIÓN

MES	AÑO
DICIEMBRE	2025

I. DATOS GENERALES DEL CONTRATO

NOMBRE DEL CONTRATISTA UT Catalogo de Software ArcGIS deEsri		IDENTIFICACION NIT 901.890.648	
TIPO DE CONTRATACIÓN: PRESTACION DE SERVICIOS PERSONA JURIDICA	No. Contrato 157798	Suscrito en la vigencia 2025	No. Operación 0
FECHA DE ACTA DE INICIO: DD/MM/AAAA 23/12/2025	FECHA DE TERMINACIÓN DEL CONTRATO: DD/MM/AAAA 31/12/2025		

OBJETO CONTRACTUAL

Adquisición y migración del software ArcGIS Enterprise a licencias Esri para Institutos de Investigación, así como la capacitación en el uso de herramientas Esri, la provisión de licencias, configuración y soporte técnico especializado, con el fin de modernizar, optimizar y asegurar la operatividad del sistema del Geovisor ICANH.

PERIODO DEL INFORME: DESDE: DD/MM/AAAA 23/12/2025 HASTA: DD/MM/AAAA 31/12/2025 INFORME 1 DE 1

¿Para el periodo del informe aplica alguna novedad?

NO

Cual?

NOMBRES Y APELLIDOS DEL SUPERVISOR:
DEPENDENCIA:

Carlos Andrés Reina
Subdirección de Gestión del Patrimonio

II. DESCRIPCIÓN DE ACTIVIDADES DESARROLLADAS EN CUMPLIMIENTO DEL OBJETO CONTRACTUAL

No.	OBLIGACIÓN CONTRACTUAL	DESCRIBA LAS ACTIVIDADES REALIZADAS Y/O PRODUCTOS ENTREGADOS DURANTE LA EJECUCIÓN DEL PERIODO FACTURADO	SOPORTES (Describe las evidencias de las actividades realizadas y sitio de conservación de la información)
1	sxc02--189169-LU-Suite Corporativa-N/A-ESRI-Productos ESRI-Licencia-N/A-N/A-N/A-N/A-Credito 30 dias- Education SmallResearch Institute Agreement Subscription(Up to 50 Users)	El proveedor realizó la entrega y actualización del licenciamiento ESRI adquirido por el Instituto Colombiano de Antropología e Historia - ICANH, conforme a la orden de compra 157798. Se suministraron los códigos de suscripción y registro para la activación de las licencias (Academic y Administrative), con vigencia hasta el 18/12/2026.	Carta Entrega Licencias INSTITUTO COLOMBIANO DE ANTROPOLOGIA E HISTORIA-ICANH.pdf

* Incluir las filas que se requieran

PORCENTAJE (%) DE EJECUCIÓN FINANCIERA DEL CONTRATO 100%

III. CERTIFICACIÓN DE CUMPLIMIENTO

El(La) Supervisor(a) certifica que las actividades se cumplieron conforme a lo estipulado en el objeto y que se adoptaron las observaciones y recomendaciones realizadas.

IV. OBSERVACIONES

V. FIRMAS

Firma Contratista y/o representante legal NOMBRE: NIT 0	Firma Apoyo a la Supervisión Nombre: Edwin Fabian Olivos Paez Área Funcional de Tecnologías y Sistemas de Información Firma Interventor	Firma Supervisor (a)* Carlos Andrés Reina Subdirección de Gestión del Patrimonio
--	---	---

*El presente documento se entenderá suscrito por el (a) contratista con el correspondiente cargue del mismo y sus correspondientes soportes en la plataforma SECOP II y con la firma digital, gráfica y/o escaneada para aquellos contratos adelantados en la plataforma SECOP I; así mismo, se entenderá suscrito por el(la) supervisor(a) con la respectiva aprobación de la cuenta de cobro en la plataforma SECOP II y con la firma digital, gráfica y/o escaneada para aquellos contratos adelantados bajo la plataforma SECOP I.

En los casos de proveedores de grandes superficies se entenderá aprobado con la presentación de la factura electrónica y firma del supervisor.
Este Informe se deberá cargar en la plataforma SECOP II en archivo PDF.



ICANH



ICANH – MI 2025186000076943

Bogotá D.C., 23-12-2025

PARA: CENTRAL DE CUENTAS

DE: EDWIN FABIAN OLIVOS PAEZ

Área Funcional de Tecnologías y Sistemas de Información

ASUNTO: Radicación de documentos pago único de la OC-157798

Solicito amablemente su colaboración para procesar el pago único de la OC 157798 correspondiente a “*Adquisición y migración del software ArcGIS Enterprise a licencias Esri para Institutos de Investigación, así como la capacitación en el uso de herramientas Esri, la provisión de licencias, configuración y soporte técnico especializado, con el fin de modernizar, optimizar y asegurar la operatividad del sistema del Geovisor ICANH*”.

Se anexan los siguientes documentos como soporte de este pago a realizar:

1. *Factura FEE - 25815*
2. *Certificado supervisión persona jurídica*
3. *Informe de ejecución*
4. *Informe financiero*
5. *Certificación antecedente RV*
6. *Cedula y tarjeta RV*
7. *Certificación de parafiscales*
8. *Comprobante de pago aportes sociales y parafiscales*
9. *Entrada de almacén*
10. *Evidencias de ejecución*

Atentamente,

Edwin Fabián Olivos Páez

Profesional especializado Grado 17

Área Funcional de Tecnologías y sistemas de Información

Instituto Colombiano de Antropología e Historia

Dirección: Calle 12 b # 2-37 (Sede Edificio Gregorio Hernández de Alba),

Calle 12 # 2-38 (Sede Administrativa), Calle 12 # 2-41 (Sede Misional), Bogotá D.C., Colombia

PBX: (+57) 601 7954790 - Línea Gratuita nacional: (+57) 018000 3426042



**Orden de pago Presupuestal de gastos
Comprobante**

Usuario Solicitante: MHyggaitan Yulieth Yesenia Gaitan Mancera
 Unidad ó Subunidad Ejecutora Solicitante: 33-05-00 INSTITUTO COLOMBIANO DE ANTROPOLOGIA E HISTORIA
 Fecha y Hora Sistema: 2026-04-30-11:20 a. m.

ORDEN DE PAGO PRESUPUESTAL								
Número:	39705926	Fecha Registro:	2026-02-20	Unidad / Subunidad ejecutora:	33-05-00 INSTITUTO COLOMBIANO DE ANTROPOLOGIA E HISTORIA			
Vigencia Presupuestal	Reservas presupuestales	Estado:	Pagada	Nro Obligación:	24326	Comprobante Contable de la Generación:		
Fecha Máxima Pago:	2026-02-24	Código de Referencia:	04500028900039705926		Tipo de Moneda:	COP-Pesos	Tasa de Cambio:	0,00
Valor Bruto:	54.600.000,00	Valor Deducciones:	2.438.436,00		Valor Neto:	52.161.564,00	Saldo x Pagar:	0,00

VALORES PAGADOS										
TRM Pago		Valor Bruto	54.600.000,00	Valor Deducciones	2.438.436,00	Valor Neto	52.161.564,00	Moneda Base Compra		Valor MBC

REINTEGROS					
Números				No Recaudo:	
Bruto Reintegrado Pesos:	0,00	Reintegrado Deducciones Pesos:	0,00	Reintegrado Neto Pesos:	0,00
Bruto Reintegrado Moneda:	0,00	Reintegrado Deducciones Moneda:	0,00	Reintegrado Neto Moneda:	0,00

TERCERO DE LA ORDEN DE PAGO					
Identificación:	830122983	Razón Social:	ESRI COLOMBIA SAS	Medio de Pago:	Abono en cuenta

CUENTA BANCARIA							
Número:	000184150	Banco:	BANCO DE BOGOTA	Tipo:	Corriente	Estado:	Activa
TESORERIA				DOCUMENTO SOPORTE			
13-01-01-DT - DIRECCION TESORO NACION DGCPTN				Número:	Unico pago FACT FEE - 25815	Tipo:	OTROS
					Fecha:	2026-02-20	

Tipo Beneficiario Pago 01 - Beneficiario final

ITEM PARA AFECTACION DE GASTOS													
DEPENDENCIA / POSICION CATALOGO DE GASTO	FUENTE	REC	SIT	VALOR		VALOR PAGADO	VALOR REINTEGRADO		USO DE PROYECTOS ESPECIALES				
				PESOS	MONEDA	PESOS	PESOS	MONEDA EXTRANJERA	USO DE PROYECTO	MONEDA	TASA DE CAMBIO	VALOR MONEDA	
18000 SECRETARIA GENERAL / C-3399-1603-3-20302B-3399070-02 ADQUIS. DE BYS - SERVICIOS TECNOLÓGICOS - OPTIMIZACIÓN DE LAS CONDICIONES DE LA INFRAESTRUCTURA FISICA, ADMINISTRATIVA Y TECNOLÓGICA DEL ICANH NACIONAL													
	Nación	10	CSF	54.600.000,00	0,00	54.600.000,00					Pesos	0,00	0,00

DEDUCCIONES								
POSICIONES DEL CATALOGO PARA PAGO NO PRESUPUESTALES		TERCERO			TARIFA	VALOR	VALOR AJUSTADO PAGO	VALOR REINTEGRADO
2-01-04-01-04-05	RETEFUENTE - SERVICIOS EN GENERAL – LICENCIAMIENTO O USO DE SOFTWARE	800197268	U.A.E. DIRECCION DE IMPUESTOS Y ADUANAS NACIONALES		3,500 %	1.911.000,00	1.911.000,00	
2-01-05-01-01-03-05	RETENCION ICA COMERCIAL SERVICIOS DEMÁS ACTIVIDADES DE SERVICIOS	899999061	BOGOTA DISTRITO CAPITAL		0,966 %	527.436,00	527.436,00	

LINEAS DE PAGO VINCULADA					
DEPENDENCIA PARA AFECTACION DE PAC	POSICION DEL CATALOGO DE PAC	FECHA	VALOR	ATRIBUTO LINEA DE PAGO	ESTADO
004 - ICANH - GESTION GENERAL	3-8 - CNC - INVERSION ORDINARIA NACIÓN CSF	2026-02-23	54.600.000,00	40 BIENES, SERVICIOS, IMPUESTOS Y TRANSFERENCIAS CAUSADOS	Pagada

FIRMA(S) RESPONSABLE(S)

ESRI COLOMBIA S.A.S
NIT: 830.122.983 - 1

**CERTIFICADO DE CUMPLIMIENTO ARTICULO 50 LEY 789 DE 2002 Y
ARTICULO 23 LEY 1150 DE 2007**

**EL SUSCRITO REVISOR FISCAL
CERTIFICA QUE:**

La empresa **ESRI COLOMBIA S.A.S** con **NIT: 830.122.983 - 1**, ha cumplido al corte de **30 de noviembre del 2025** y durante los seis (6) meses anteriores a la fecha de entrega de la presente certificación, con los pagos al sistema de seguridad social en salud y riesgos profesionales y con los aportes parafiscales correspondientes a todos sus empleados vinculados por contrato de trabajo, por lo que declaro que se encuentra a **PAZ Y SALVO** con las empresas Promotoras de Salud EPS, Fondo de Pensiones, Administradoras de Riesgos Profesionales ARP, Caja de Compensación Familiar, Instituto Colombiano de Bienestar familiar ICBF y Servicio Nacional de Aprendizaje SENA.

Expedido en Bogotá, D.C. a los (01) días del mes de diciembre de 2025.

A handwritten signature in black ink, appearing to read "Oscar Callejas".

OSCAR EDUARDO CALLEJAS CIFUENTES

Revisor Fiscal

C.C. 1.031.141.409

T.P. 194724 - T