



EMPRESA DE TRANSPORTE DEL TERCER MILENIO

APROBACION POLIZAS

El suscrito funcionario de TRANSMILENIO S.A, actuando de conformidad con los preceptos legales establecidos para este fin; aprueba la presente garantía única para dar inicio a la ejecución del Contrato:

Identificación 830122983

Contratista ESRI COLOMBIA SAS

Objeto

DTC94 CONTRATAR LA ACTUALIZACIÓN DEL LICENCIAMIENTO DE LA PLATAFORMA ARCGIS CON SERVICIOS CONEXOS DE ENTRENAMIENTO TÉCNICO Y SERVICIOS PROFESIONALES ESPECIALIZADOS GIS

Valor Contrato 1,218,027,618.0

Contrato CCE124449

Entidad SEGUREXPO DE COLOMBIA S.A N°

Póliza 158804

Descripción	F Inicio	F Ven	Monto
CALIDAD DEL BIEN	13-02-2024	30-09-2025	243,605,523.6
CUMPLIMIENTO DE LAS OBLIGACIONES	13-02-2024	30-03-2025	182,704,142.7
SALARIOS Y PRESTACIONES SOCIALES	13-02-2024	30-09-2027	60,901,380.9

LA PRESENTE GARANTÍA SE APRUEBA CONFORME AL ORDENAMIENTO LEGAL EL DÍA

15-02-2023

RAFAEL FELIPE VALDEZ LAGUADO
DIRECCIÓN DE LAS TIC

Revisó: Gloria Zamboni

Revisó: Andres Torrado

Revisó: Isabel Cristina Cruz moy

Revisó: Gloria Granados



ALCALDÍA MAYOR
DE BOGOTÁ D.C.

ACTA DE INICIO

CONTRATO: CCE124449

OBJETO: DTC94 CONTRATAR LA ACTUALIZACIÓN DEL LICENCIAMIENTO DE LA PLATAFORMA ARCGIS CON SERVICIOS CONEXOS DE ENTRENAMIENTO TÉCNICO Y SERVICIOS PROFESIONALES ESPECIALIZADOS GIS

CONTRATISTA: ESRI COLOMBIA SAS

CÉDULA O NIT: 830.122.983

VALOR CONTRATO: \$ 1,218,027,618

PLAZO DE EJECUCIÓN: 7 meses

SUPERVISOR O INTERVENTOR: VICTOR MANUEL MERCADO ROJAS
PROFESIONAL UNIVERSITARIO_03

FECHA DE INICIO: 19 de febrero del 2024

FECHA DE TERMINACIÓN INICIAL: 30 de septiembre del 2024

En Bogotá, D.C. a los 19 días del mes de Febrero de 2024, se reunieron en las instalaciones administrativas de TRANSMILENIO S.A., de una parte - VICTOR MANUEL MERCADO ROJAS en su condición de supervisor y por otra parte en calidad de representante legal MANUEL FRANCISCO LEMOS ORTEGA, identificado con la cédula de ciudadanía 79.943.176 como contratista, con el fin de dar inicio a la ejecución del contrato No. CCE124449 del 13 de Febrero de 2024.

En constancia se firma la presente acta por los que en ella intervinieron, en original y tres copias con destino al Contratista, a la dependencia que tiene a su cargo el archivo del contrato y carpeta del supervisor.

EL CONTRATISTA

MANUEL
FRANCISCO
LE MOS ORTEGA
MANUEL FRANCISCO LEMOS ORTEGA

Firmado digitalmente por
MANUEL FRANCISCO LEMOS
ORTEGA
Fecha: 2024.02.19 17:39:18
-05'00'

EL SUPERVISOR O INTERVENTOR


VICTOR MANUEL MERCADO ROJAS



**EMPRESA DE TRANSPORTE DEL TERCER MILENIO
TRANSMILENIO S.A.
N.I.T. 830063506
ORDEN DE COMPRA**

ESRI COLOMBIASAS

N.I.T. 830122983
Calle 90 No.13-40 Piso 5
Bogota, Bogota DC
Atte: Diego Aguilar Caicedo
daguilar@esri.co
Teléfono: +57 1 6501550 3323

Número de Orden **124449**
No de Instrumento
Instrumento agregación **IAD Software I - ArcGIS**
Fecha de Emisión **13/02/24**
Fecha de Vencimiento **30/09/24**
Comprador **Didier Ariel Arias Lopez**
Ordenador del gasto **Rafael Felipe Valdez Laguado**
Supervisor **Víctor Manuel Mercado Rojas**
Teléfono **2203000 ext. 2309**
Detalle de Entrega
Gravámenes adicionales **Ninguno**
Justificación **Contratar la actualización del licenciamiento de la
Plataforma ArcGis con servicios conexos de entrenamiento técnico y
servicios profesionales especializados GIS.**

Enviar a

EMPRESA DE TRANSPORTE
DEL TERCER MILENIO
TRANSMILENIO S.A.
Av. El Dorado No. 69 - 76
Edificio Elemento Torre 1 Piso 6
BOGOTÁ
Atte: TRANSMILENIO S.A.

Facturar a

EMPRESA DE TRANSPORTE
DEL TERCER MILENIO
TRANSMILENIO S.A.
Av. El Dorado No. 69 - 76
Edificio Elemento Torre 1 Piso 6
BOGOTÁ,
Atte: Didier Ariel Arias Lopez



Línea	Presupuesto	Descripción	Cant.	Unidad	Precio	Total
1	CDP 5850	war01--ArcGIS_52384 ArcGIS Desktop Advanced Concurrent Use Primary actualización	1.0	Servicio	15.190.085,00	15.190.085,00
2	CDP 5850	war01--ArcGIS_86497 ArcGIS Desktop Standard Concurrent Use Primary actualización	2.0	Servicio	7.649.683,00	15.299.366,00
3	CDP 5850	war01--ArcGIS_86500 ArcGIS Desktop Standard Concurrent Use Secondary actualización	11.0	Servicio	6.119.746,00	67.317.206,00
4	CDP 5850	war01--ArcGIS_87198 ArcGIS 3D Analyst for Desktop Concurrent Use Primary actualización	1.0	Servicio	2.535.323,00	2.535.323,00
5	CDP 5850	war01--ArcGIS_98134 ArcGIS Data Interoperability for Desktop Concurrent Use Primary actualización	1.0	Servicio	2.644.605,00	2.644.605,00
6	CDP 5850	war01--ArcGIS_118242 ArcGIS Data Reviewer for Desktop Concurrent Use Primary actualización	1.0	Servicio	2.535.323,00	2.535.323,00
7	CDP 5850	war01--ArcGIS_87236 ArcGIS Geostatistical Analyst for Desktop Concurrent Use Primary actualización	1.0	Servicio	2.535.323,00	2.535.323,00
8	CDP 5850	war01--ArcGIS_87237 ArcGIS Geostatistical Analyst for Desktop Concurrent Use Secondary actualización	1.0	Servicio	1.005.387,00	1.005.387,00
9	CDP 5850	war01--ArcGIS_100571 ArcGIS Network Analyst for Desktop Concurrent Use Primary actualización	1.0	Servicio	2.535.323,00	2.535.323,00

Línea	Presupuesto	Descripción	Cant.	Unidad	Precio	Total
10	CDP 5850	war01--ArcGIS_100572 ArcGIS Network Analyst for Desktop Concurrent Use Secondary actualizaciÃ³n	4.0	Servicio	1.005.387,00	4.021.548,00
11	CDP 5850	war01--ArcGIS_128916 ArcGIS Roads and Highways (Location Referencing) for Desktop Concurrent Use actualizaciÃ³n	1.0	Servicio	12.676.617,00	12.676.617,00
12	CDP 5850	war01--ArcGIS_100573 ArcGIS Schematics for Desktop Concurrent Use Primary actualizaciÃ³n	1.0	Servicio	2.535.323,00	2.535.323,00
13	CDP 5850	war01--ArcGIS_100574 ArcGIS Schematics for Desktop Concurrent Use Secondary actualizaciÃ³n	1.0	Servicio	1.005.387,00	1.005.387,00
14	CDP 5850	war01--ArcGIS_87232 ArcGIS Spatial Analyst for Desktop Concurrent Use Primary actualizaciÃ³n	1.0	Servicio	2.535.323,00	2.535.323,00
15	CDP 5850	war01--ArcGIS_87233 ArcGIS Spatial Analyst for Desktop Concurrent Use Secondary actualizaciÃ³n	5.0	Servicio	1.005.387,00	5.026.935,00
16	CDP 5850	war01--ArcGIS_96880 ArcGIS Workflow Manager for Desktop Concurrent Use Primary actualizaciÃ³n	1.0	Servicio	2.535.323,00	2.535.323,00
17	CDP 5850	war01--ArcGIS_93984 ArcGIS Workflow Manager for Desktop Concurrent Use Secondary actualizaciÃ³n	6.0	Servicio	1.005.387,00	6.032.322,00
18	CDP 5850	war01--ArcGIS_87192 ArcGIS Desktop Basic Single Use Primary actualizaciÃ³n	1.0	Servicio	2.010.774,00	2.010.774,00
19	CDP 5850	war01--ArcGIS_87193 ArcGIS Desktop Basic Single Use Secondary actualizaciÃ³n	3.0	Servicio	1.529.937,00	4.589.811,00
20	CDP 5850	war01--ArcGIS_161326 ArcGIS Enterprise Advanced Up to Four Cores actualizaciÃ³n	4.0	Servicio	51.471.438,00	205.885.752,00
21	CDP 5850	war01--ArcGIS_161328 ArcGIS Enterprise Standard Up to Four Cores actualizaciÃ³n	2.0	Servicio	25.790.360,00	51.580.720,00
22	CDP 5850	war01--ArcGIS_161364 ArcGIS Data Interoperability for ArcGIS GIS Server Standard or Advanced (Windows Only) Up to Four Cores actualizaciÃ³n	1.0	Servicio	13.223.023,00	13.223.023,00
23	CDP 5850	war01--ArcGIS_161334 ArcGIS GeoAnalytics Server Up to Four Cores actualizaciÃ³n	1.0	Servicio	25.025.391,00	25.025.391,00
24	CDP 5850	war01--ArcGIS_161337 ArcGIS GeoEvent Server Up to Four Cores actualizaciÃ³n	2.0	Servicio	25.025.391,00	50.050.782,00
25	CDP 5850	war01--ArcGIS_161387 ArcGIS GeoEvent Server Additional Core (up to 32 per server) actualizaciÃ³n	4.0	Servicio	6.338.309,00	25.353.236,00
26	CDP 5850	war01--ArcGIS_154300 ArcGIS Insights in ArcGIS Enterprise actualizaciÃ³n	2.0	Servicio	2.762.787,00	5.525.574,00
27	CDP 5850	war01--ArcGIS_162037 ArcGIS Monitor for ArcGIS Server Up to Four Cores actualizaciÃ³n	2.0	Servicio	12.575.743,00	25.151.486,00
28	CDP 5850	war01--ArcGIS_161380 ArcGIS Roads and Highways (Location Referencing) for ArcGIS GIS Server Standard or Advanced (Windows Only) Up to Four Cores actualizaciÃ³n	2.0	Servicio	12.575.743,00	25.151.486,00
29	CDP 5850	war01--ArcGIS_165537 ArcGIS Online GIS Professional Advanced User Type Annual Subscription	48.0	Servicio	1.726.741,5833	82.883.596,00
30	CDP 5850	war01--ArcGIS_153148 ArcGIS Online Creator Annual Subscription	744.0	Servicio	228.633,4167	170.103.262,02
31	CDP 5850	war01--ArcGIS_159044 ArcGIS Insights in ArcGIS Online Annual Subscription	12.0	Servicio	230.232,25	2.762.787,00
32	CDP 5850	war01--ArcGIS_165533 ArcGIS Online Mobile Worker Annual Subscription	576.0	Servicio	160.043,3333	92.184.959,98
33	CDP 5850	war01--ArcGIS_157024 ArcGIS Developer Enterprise Annual Subscription	2.0	Servicio	21.449.968,00	42.899.936,00
34	CDP 5850	war01--ArcGIS_165536 ArcGIS Online GIS Professional Standard User Type Annual Subscription	36.0	Servicio	1.259.881,8333	45.355.746,00
35	CDP 5850	war01--ArcGIS_CCE_CAP_IND_Z2_R CapacitaciÃ³n en dias de curso de catalogo para un funcionario o su equivalente	30.0	Servicio	592.200,00	17.766.000,00
36	CDP 5850	war01--ArcGIS_CCE_PAQ_SERCOF_Z1 ConfiguraciÃ³n y parametrizaciÃ³n de los Productos Zona 1	15.0	Servicio	2.233.000,00	33.495.000,00
37	CDP 5850	war01--ArcGIS_CCE_PRG_EEAP_Z1 Esri Enterprise Advantage Program Zona 1	2.0	Servicio	58.538.650,00	117.077.300,00

Línea	Presupuesto	Descripción	Cant.	Unidad	Precio	Total
38	CDP 5850	war01--IVA	1.0	Unidad	31.984.277,00	31.984.277,00
						1.218.027.618,00 COP

CERTIFICADO DE CUMPLIMIENTO N° 75222

Como supervisor manifiesto lo siguiente: 1. El contratista cumplió a satisfacción con las obligaciones establecidas en el contrato para el periodo que más adelante identificaré. 2. El contrato cuenta con la respectiva apropiación presupuestal con cargo al rubro indicado, según los certificados expedidos por el responsable del presupuesto. 3. La cuenta de cobro y/o factura relacionada se ajusta a las condiciones de pago del respectivo contrato. 4. Se deja constancia que los bienes y servicios derivados del desarrollo del objeto del contrato han sido recibidos a satisfacción como se detalla adelante. 5. Previo a la radicación de este certificado el informe de supervisión, fue cargado y aprobado en la Plataforma SECOP II lo respectivo, en caso de los contratos tramitados en SECOP I No Aplica

INFORMACIÓN DEL CONTRATO

Número del Contrato	CCE124449			
Fecha Inicio	19/02/2024			
Objeto del Contrato	dte94 contratar la actualización del licenciamiento de la plataforma arcgis con servicios conexos de entrenamiento técnico y servicios profesionales especializados gis			
Nombre del Contratista	ESRI COLOMBIA SAS			
Identificación del Contratista	830122983			
Ejecución Presupuestal	%Eje Presupuestal	0.00	%Eje Materialidad	83.91

INFORMACION PRESUPUESTAL


Nro. CDP	Fec. CDP	Nro. RPS	Fec. RPS	Nro Imputación Presupuestal
5850	202402	5801	202402	421202010047829 Paquetes de software de otras aplicaciones

FACTURAS O CUENTAS DE COBRO AUTORIZADAS

No. FACTURA	FECHA	CONCEPTO	VALOR FACTURADO
21562	11/03/2024	Pago actualización y ampliación de cobertura de licenciamiento de la plataforma Arcgis con servicios conexos de entrenamiento técnico y servicios profesionales especializados Gis	1,218,027,618.0
VALOR TOTAL			1,218,027,618.0

Valor en letras UN MIL DOSCIENTOS DIECI OCHO MILLONES VEINTISIETE MIL SEISCIENTOS DIECI OCHO PESOS MCTE

FIRMA DEL SUPERVISOR

Fecha Certificado	19/03/2024	Firma del Supervisor
Supervisor (es)	Victor Manuel Mercado Rojas Profesional Universitario_03 DIRECCION DE LAS TIC	

INFORME DE SUPERVISION – Pago Único Contrato Orden de Compra CCE124449

Fecha de Informe: 13 de marzo de 2024

Contratista: **ESRI COLOMBIA S.AS**

Fecha Acta de Inicio: 19 de febrero de 2024

Objeto: CONTRATAR LA ACTUALIZACIÓN Y AMPLIACIÓN DE COBERTURA DE LICENCIAMIENTO DE LA PLATAFORMA ARCGIS CON SERVICIOS CONEXOS DE ENTRENAMIENTO TÉCNICO Y SERVICIOS PROFESIONALES ESPECIALIZADOS GIS

1. SUPERVISION DEL CONTRATO:

La supervisión y control de la debida ejecución del objeto contractual será ejercida por el **Profesional Universitario Grado 03 Gestor de Base de Datos y Aplicaciones Corporativas de la Dirección de TIC de TRANSMILENIO S.A**

2. TRABAJOS DE SUPERVISION:

Basado en los soportes documentales que reposan en TRANSMILENIO S.A., se relacionan las actividades realizadas dentro de la ejecución de la supervisión del contrato **CCE124449** celebrado con la empresa **ESRI COLOMBIA S.A.S.**

1. El 07 de marzo de 2024, se verificó en la plataforma MyEsri la actualización y ampliación de cobertura de licenciamiento de la plataforma ArcGIS con servicios conexos de entrenamiento técnico y servicios profesionales especializados GIS. que dispone TRANSMILENIO S.A., por doce (12) meses,
2. El 08 de marzo de 2024, se recibe documentación con los números de registro de las licencias nuevas adquiridas para el contrato CCE124449:

CÓDIGO	CANT	LICENCIA	VERSIÓN	FIN DE VIGENCIA
ESU305960879				
ESU398961179	4	ArcGIS for Desktop Basic Single Use Maintenance	10.8.2	28/2/2025
ESU420736702				
ESU460526978				
EFL957077985	13	ArcGIS for Desktop Standard Concurrent Use Maintenance	10.8.2	28/2/2025
EFL385246604	1	ArcGIS for Desktop Advanced Concurrent Use Maintenance	10.8.2	28/2/2025

* Se anexa certificación VTA 12095 con el total del licenciamiento renovado.

R-DA-006 enero de 2020

3. El 11 de marzo de 2024, se recibe la factura FEE-21562 con radicado 2024-ER-13163, por el objeto contractual, procediendo a su trámite ante la Dirección Corporativa para el correspondiente pago.

3. TRABAJOS DEL CONTRATISTA

El contratista realizó las actividades correspondientes a las obligaciones del objeto contractual, legalizando todas las actividades realizadas, registradas en el reporte que se menciona en el numeral 1 del título “2. Trabajos de Supervisión” del presente documento.

4. PAGO POR REALIZAR

FECHA DE LA FACTURA	FACTURA	VALOR	PERIODO FACTURADO
11/03/2024	FEE-21562	\$1.218.027.618	Único pago contratar la actualización del licenciamiento de la plataforma ArcGIS con servicios conexos de entrenamiento técnico y servicios profesionales especializados Gis



VICTOR MANUEL MERCADO ROJAS
Profesional Universitario Grado 03
Dirección de TIC
TRANSMILENIO S.A.

ESRI COLOMBIA SAS
NIT: 830122983-1
ICA Tarifa 9.66 x 1000
CIUU 6202

Tipo de Contribuyente: Persona Jurídica
Régimen Contable: Responsable del impuesto sobre las Ventas IVA
Tipo de Responsabilidad: O-15
Correo: compras@sisconger.com
Municipio: Bogotá

SEÑORES:

EMPRESA DE TRANSPORTE DEL TERCER MILENIO TRANSMILENIO Dirección: AV El Dorado 69 76 TRR 1 P 6

NIT: 830063506 DV: 6

Departamento: Bogotá

Tipo de Contribuyente: Persona Jurídica

Municipio: Bogotá

Régimen Contable: Impuesto sobre las ventas - IVA

Correo: repcionfacturas@transmilenio.gov.co

Tipo de Responsabilidad: R-99-PN

Teléfono: 601 2203000

Autorización numeración de facturación electrónica DIAN No 18764061803228 del 13 de diciembre de 2023, con el prefijo FEE del consecutivo 21001 al 24000, con vigencia de dieciocho (18) meses. RefInt: OV CO12095VTA

Somos autorretenedores según resolución No 9241 del 23 de Septiembre de 2015.

Somos grandes contribuyentes de ICA en Bogotá según resolución DDI-023769 de noviembre de 2021

Somos grandes contribuyentes según resolución 012220 del 26 de diciembre de 2022.

Somos Agente Retenedor del impuesto sobre ventas al régimen común.

Somos autorretenedores por concepto de impuesto de industria y comercio en el municipio de Medellín, según resolución No 202150186360 del 22 de diciembre de 2021.

ITM	DESCRIPCIÓN	VALOR
1	Número de Orden: 124449 Supervisor: Víctor Manuel Mercado Rojas	\$ 1.186.043.341,00

Contratar la actualización del licenciamiento de la Plataforma ArcGIS con servicios conexos de entrenamiento técnico y servicios profesionales especializados GIS.

ArcGIS_52384 ArcGIS Desktop Advanced Concurrent Use Primary actualización - Cant 1 -
V/Total \$15.190.085

ArcGIS_86497 ArcGIS Desktop Standard Concurrent Use Primary actualización - Cant 2 -
V/Total \$15.299.366

ArcGIS_86500 ArcGIS Desktop Standard Concurrent Use Secondary actualización - Cant 11 -
V/Total \$67.317.206

ArcGIS_87198 ArcGIS 3D Analyst for Desktop Concurrent Use Primary actualización - Cant 1
V/Total \$2.535.323

ArcGIS_98134 ArcGIS Data Interoperability for Desktop Concurrent Use Primary actualización
Cant 1 - V/Total \$2.644.605

ArcGIS_118242 ArcGIS Data Reviewer for Desktop Concurrent Use Primary actualización -
Cant 1 - V/Total \$2.535.323

ArcGIS_87236 ArcGIS Geostatistical Analyst for Desktop Concurrent Use Primary
actualización - Cant 1 - V/Total \$2.535.323

ArcGIS_87237 ArcGIS Geostatistical Analyst for Desktop Concurrent Use Secondary
actualización - Cant 1 - V/Total \$1.005.387

ArcGIS_100571 ArcGIS Network Analyst for Desktop Concurrent Use Primary actualización -

Este título valor se asimila en sus efectos a la letra de cambio según el Código de Comercio (Artículo 773,774, y 779) y la ley 1231 de 2008.

La mora en el pago de la presente factura causará intereses de mora, liquidados a la tasa máxima permitida por la Ley a partir del día siguiente de la fecha de su vencimiento.

NOTA: Las licencias del software de Esri, están sujetas a los términos y condiciones del contrato de licencia disponible en www.esri.com/legal a menos que cuente con un acuerdo de licencia firmado en su lugar.

ESRI COLOMBIA S.A.S.

FIRMA AUTORIZADA

NOMBRE

IDENTIFICACIÓN


FECHA DE RECIBIDO

FIRMA

Centro de Respuesta al Cliente - CRC Bogotá: 650 1550 / Línea nacional 01 8000 112158 /
crc@esri.co

Calle 90 No. 13 - 40 Piso 5 Bogotá, Colombia.

Elaborado Desde
SAP Business One
Fabricante del Software
SAP COLOMBIA SAS - NIT 900320612-5
Proveedor Tecnológico
FACTURE SAS - NIT 900399741-7
Página 1 de 5

ORIGINAL

ESRI COLOMBIA SAS

NIT: 830122983-1

ICA Tarifa 9.66 x 1000

CIUU 6202

Tipo de Contribuyente: Persona Jurídica

Régimen Contable: Responsable del impuesto sobre las Ventas IVA

Tipo de Responsabilidad: O-15

Correo: compras@sisconger.com

Municipio: Bogotá

SEÑORES:

EMPRESA DE TRANSPORTE DEL TERCER MILENIO TRANSMILENIO Dirección: AV El Dorado 69 76 TRR 1 P 6

NIT: 830063506 DV: 6

Departamento: Bogotá

Tipo de Contribuyente: Persona Jurídica

Municipio: Bogotá

Régimen Contable: Impuesto sobre las ventas - IVA

Correo: repcionfacturas@transmilenio.gov.co

Tipo de Responsabilidad: R-99-PN

Teléfono: 601 2203000

Autorización numeración de facturación electrónica DIAN No 18764061803228 del 13 de diciembre de 2023, con el prefijo FEE del consecutivo 21001 al 24000, con vigencia de dieciocho (18) meses. RefInt: OV CO12095VTA

Somos autorretenedores según resolución No 9241 del 23 de Septiembre de 2015.

Somos grandes contribuyentes de ICA en Bogotá según resolución DDI-023769 de noviembre de 2021

Somos grandes contribuyentes según resolución 012220 del 26 de diciembre de 2022.

Somos Agente Retenedor del impuesto sobre ventas al régimen común.

Somos autorretenedores por concepto de impuesto de industria y comercio en el municipio de Medellín, según resolución No 202150186360 del 22 de diciembre de 2021.

ITM	DESCRIPCIÓN	VALOR
	Cant 1 - V/Total \$2.535.323	
	ArcGIS_100572 ArcGIS Network Analyst for Desktop Concurrent Use Secondary actualización - Cant 4 - V/Total \$4.021.548	
	ArcGIS_128916 ArcGIS Roads and Highways (Location Referencing) for Desktop Concurrent Use actualización - Cant 1 - V/Total \$12.676.617	
	ArcGIS_100573 ArcGIS Schematics for Desktop Concurrent Use Primary actualización - Cant 1 - V/Total \$2.535.323	
	ArcGIS_100574 ArcGIS Schematics for Desktop Concurrent Use Secondary actualización - Cant 1 - V/Total \$1.005.387	
	ArcGIS_87232 ArcGIS Spatial Analyst for Desktop Concurrent Use Primary actualización - Cant 1 - V/Total \$2.535.323	
	ArcGIS_87233 ArcGIS Spatial Analyst for Desktop Concurrent Use Secondary actualización - Cant 5 - V/Total \$5.026.935	
	ArcGIS_96880 ArcGIS Workflow Manager for Desktop Concurrent Use Primary actualización - Cant 1 - V/Total \$2.535.323	
	ArcGIS_93984 ArcGIS Workflow Manager for Desktop Concurrent Use Secondary actualización - Cant 6 - V/Total \$6.032.322	
	ArcGIS_87192 ArcGIS Desktop Basic Single Use Primary actualización - Cant 1 - V/Total \$2.010.774	
	ArcGIS_87193 ArcGIS Desktop Basic Single Use Secondary actualización - Cant 3 - V/Total \$4.589.811	
	ArcGIS_161326 ArcGIS Enterprise Advanced Up to Four Cores actualización - Cant 4 - V/Total \$20.5885.752	

Este título valor se asimila en sus efectos a la letra de cambio según el Código de Comercio (Artículo 773,774, y 779) y la ley 1231 de 2008.

La mora en el pago de la presente factura causará intereses de mora, liquidados a la tasa máxima permitida por la Ley a partir del día siguiente de la fecha de su vencimiento.

NOTA: Las licencias del software de Esri, están sujetas a los términos y condiciones del contrato de licencia disponible en www.esri.com/legal a menos que cuente con un acuerdo de licencia firmado en su lugar.

ESRI COLOMBIA S.A.S.

FIRMA AUTORIZADA

NOMBRE

IDENTIFICACIÓN

FECHA DE RECIBIDO

FIRMA

Centro de Respuesta al Cliente - CRC Bogotá: 650 1550 / Línea nacional 01 8000 112158 /

crc@esri.co

Calle 90 No. 13 - 40 Piso 5 Bogotá, Colombia.

Elaborado Desde
SAP Business One
Fabricante del Software
SAP COLOMBIA SAS - NIT 900320612-5Proveedor Tecnológico
FACTURE SAS - NIT 900399741-7

Página 2 de 5

ORIGINAL

ESRI COLOMBIA SAS

NIT: 830122983-1

ICA Tarifa 9.66 x 1000

CIUU 6202

Tipo de Contribuyente: Persona Jurídica

Régimen Contable: Responsable del impuesto sobre las Ventas IVA

Tipo de Responsabilidad: O-15

Correo: compras@sisconger.com

Municipio: Bogotá

SEÑORES:

EMPRESA DE TRANSPORTE DEL TERCER MILENIO TRANSMILENIO Dirección: AV El Dorado 69 76 TRR 1 P 6

NIT: 830063506 DV: 6

Departamento: Bogotá

Tipo de Contribuyente: Persona Jurídica

Municipio: Bogotá

Régimen Contable: Impuesto sobre las ventas - IVA

Correo: repcionfacturas@transmilenio.gov.co

Tipo de Responsabilidad: R-99-PN

Teléfono: 601 2203000

Autorización numeración de facturación electrónica DIAN No 18764061803228 del 13 de diciembre de 2023, con el prefijo FEE del consecutivo 21001 RefInt: OV CO12095VTA al 24000, con vigencia de dieciocho (18) meses.

Somos autorretenedores según resolución No 9241 del 23 de Septiembre de 2015.

Somos grandes contribuyentes de ICA en Bogotá según resolución DDI-023769 de noviembre de 2021

Somos grandes contribuyentes según resolución 012220 del 26 de diciembre de 2022.

Somos Agente Retenedor del impuesto sobre ventas al régimen común.

Somos autorretenedores por concepto de impuesto de industria y comercio en el municipio de Medellín, según resolución No 202150186360 del 22 de diciembre de 2021.

ITM	DESCRIPCIÓN	VALOR
	ArcGIS_161328 ArcGIS Enterprise Standard Up to Four Cores actualización - Cant 2 - V/Tota	\$51.580.720
	ArcGIS_161364 ArcGIS Data Interoperability for ArcGIS GIS Server Standard or Advanced (Windows Only)Up to Four Cores actualización - Cant 1 - V/Total	\$13.223.023
	ArcGIS_161334 ArcGIS GeoAnalytics Server Up to Four Cores actualización - Cant 1 - V/Tota	\$25.025.391
	ArcGIS_161337 ArcGIS GeoEvent Server Up to Four Cores actualización - Cant 2 - V/Total	\$50.050.782
	ArcGIS_161387 ArcGISGeoEvent Server Additional Core (up to 32 per server) actualización - Cant 4 - V/Total	\$25.353.236
	ArcGIS_154300 ArcGIS Insights in ArcGIS Enterprise actualización - Cant 2 - V/Total	\$5.525.574
	ArcGIS_162037 ArcGIS Monitor for ArcGIS Server Up to Four Cores actualización - Cant 2 - V/Total	\$25.151.486
	ArcGIS_161380 ArcGIS Roads and Highways (Location Referencing) for ArcGIS GIS Server Standard or Advanced (Windows Only) Up to Four Cores actualización - Cant 2 - V/Total	\$25.151.486
	ArcGIS_165537 ArcGIS Online GIS Professional Advanced User Type Annual Subscription - Cant 48 - V/Total	\$ 82,883,596.00
	ArcGIS_153148 ArcGIS Online Creator Annual Subscription - Cant 744 - V/Total	\$170,103,262.02
	ArcGIS_159044 ArcGIS Insights in ArcGIS Online Annual Subscription - Cant 12 - V/Total	\$2.762.787

Este título valor se asimila en sus efectos a la letra de cambio según el Código de Comercio (Artículo 773,774, y 779) y la ley 1231 de 2008.

La mora en el pago de la presente factura causará intereses de mora, liquidados a la tasa máxima permitida por la Ley a partir del día siguiente de la fecha de su vencimiento.

NOTA: Las licencias del software de Esri, están sujetas a los términos y condiciones del contrato de licencia disponible en www.esri.com/legal a menos que cuente con un acuerdo de licencia firmado en su lugar.

ESRI COLOMBIA S.A.S.

NOMBRE

IDENTIFICACIÓN

FECHA DE RECIBIDO

FIRMA

FIRMA AUTORIZADA

Centro de Respuesta al Cliente - CRC Bogotá: 650 1550 / Línea nacional 01 8000 112158 /

crc@esri.co

Calle 90 No. 13 - 40 Piso 5 Bogotá, Colombia.

Elaborado Desde
SAP Business One
Fabricante del Software
SAP COLOMBIA SAS - NIT 900320612-5
Proveedor Tecnológico
FACTURE SAS - NIT 900399741-7
Página 3 de 5

ORIGINAL

ESRI COLOMBIA SAS
NIT: 830122983-1
ICA Tarifa 9.66 x 1000
CIUU 6202

Tipo de Contribuyente: Persona Jurídica
Régimen Contable: Responsable del impuesto sobre las Ventas IVA
Tipo de Responsabilidad: O-15
Correo: compras@sisconger.com
Municipio: Bogotá

SEÑORES:

EMPRESA DE TRANSPORTE DEL TERCER MILENIO TRANSMILENIO Dirección: AV El Dorado 69 76 TRR 1 P 6

NIT: 830063506 DV: 6

Departamento: Bogotá

Tipo de Contribuyente: Persona Jurídica

Municipio: Bogotá

Régimen Contable: Impuesto sobre las ventas - IVA

Correo: repcionfacturas@transmilenio.gov.co

Tipo de Responsabilidad: R-99-PN

Teléfono: 601 2203000

Autorización numeración de facturación electrónica DIAN No 18764061803228 del 13 de diciembre de 2023, con el prefijo FEE del consecutivo 21001 al 24000, con vigencia de dieciocho (18) meses. RefInt: OV CO12095VTA

Somos autorretenedores según resolución No 9241 del 23 de Septiembre de 2015.

Somos grandes contribuyentes de ICA en Bogotá según resolución DDI-023769 de noviembre de 2021

Somos grandes contribuyentes según resolución 012220 del 26 de diciembre de 2022.

Somos Agente Retenedor del impuesto sobre ventas al régimen común.

Somos autorretenedores por concepto de impuesto de industria y comercio en el municipio de Medellín, según resolución No 202150186360 del 22 de diciembre de 2021.

ITM	DESCRIPCIÓN	VALOR
	ArcGIS 165533 ArcGIS Online Mobile Worker Annual Subscription - Cant 576 - V/Total	\$92.184.959,98
	ArcGIS_157024 ArcGIS Developer Enterprise Annual Subscription - Cant 2 - V/Total	\$42.899.936
	ArcGIS_165536 ArcGIS Online GIS Professional Standard User Type Annual Subscription - Cant 36 - V/Total	\$45.355.746
	ArcGIS_CCE_CAP_IND_Z2_R Capacitación en días de curso de catálogo para un funcionario su equivalente - Cant 30 - V/Total	\$17.766.000 + IVA
	ArcGIS_CCE_PAQ_SERCOF_Z1 Configuración y parametrización de los Productos Zona 1 - Cant 15 - V/Total	\$33.495.000 + IVA
	ArcGIS_CCE_PRG_EEAP_Z1 Esri Enterprise Advantage Program Zona 1 - Cant 2 - V/Total	\$117.077.300 + IVA
	Licencias plataforma ArcGis: \$ 1.017.705.041	
	Servicios profesionales: \$ 168.338.300 + IVA	

Exclusión de IVA productos ArcGIS

- Ley 1819 de 2016.
- Decreto Reglamentario 1412 de 2017.
- Concepto Unificado 17056 del 25 de agosto de 2017.
- Concepto número 100202208-0820 de 2017.

Este título valor se asimila en sus efectos a la letra de cambio según el Código de Comercio (Artículo 773,774, y 779) y la ley 1231 de 2008.

La mora en el pago de la presente factura causará intereses de mora, liquidados a la tasa máxima permitida por la Ley a partir del día siguiente de la fecha de su vencimiento.

NOTA: Las licencias del software de Esri, están sujetas a los términos y condiciones del contrato de licencia disponible en www.esri.com/legal a menos que cuente con un acuerdo de licencia firmado en su lugar.

ESRI COLOMBIA S.A.S.

NOMBRE

IDENTIFICACIÓN

FECHA DE RECIBIDO

FIRMA

FIRMA AUTORIZADA

Centro de Respuesta al Cliente - CRC Bogotá: 650 1550 / Línea nacional 01 8000 112158 /
crc@esri.co

Calle 90 No. 13 - 40 Piso 5 Bogotá, Colombia.

Elaborado Desde
SAP Business One
Fabricante del Software
SAP COLOMBIA SAS - NIT 900320612-5
Proveedor Tecnológico
FACTURE SAS - NIT 900399741-7
Página 4 de 5

ORIGINAL

ESRI COLOMBIA SAS

NIT: 830122983-1

ICA Tarifa 9.66 x 1000

CIUU 6202

Tipo de Contribuyente: Persona Jurídica

Régimen Contable: Responsable del impuesto sobre las Ventas IVA

Tipo de Responsabilidad: O-15

Correo: compras@sisconger.com

Municipio: Bogotá

SEÑORES:

EMPRESA DE TRANSPORTE DEL TERCER MILENIO TRANSMILENIO Dirección: AV El Dorado 69 76 TRR 1 P 6

NIT: 830063506 DV: 6

Departamento: Bogotá

Tipo de Contribuyente: Persona Jurídica

Municipio: Bogotá

Régimen Contable: Impuesto sobre las ventas - IVA

Correo: recepcionfacturas@transmilenio.gov.co

Tipo de Responsabilidad: R-99-PN

Teléfono: 601 2203000

Autorización numeración de facturación electrónica DIAN No 18764061803228 del 13 de diciembre de 2023, con el prefijo FEE del consecutivo 21001 RefInt: OV CO12095VTA al 24000, con vigencia de dieciocho (18) meses.

Somos autorretenedores según resolución No 9241 del 23 de Septiembre de 2015.

Somos grandes contribuyentes de ICA en Bogotá según resolución DDI-023769 de noviembre de 2021

Somos grandes contribuyentes según resolución 012220 del 26 de diciembre de 2022.

Somos Agente Retenedor del impuesto sobre ventas al régimen común.

Somos autorretenedores por concepto de impuesto de industria y comercio en el municipio de Medellín, según resolución No 202150186360 del 22 de diciembre de 2021.

ITM	DESCRIPCIÓN	VALOR
	SUBTOTAL	\$ 1.186.043.341,00
	IVA	\$ 31.984.277,00
	TOTAL	\$ 1.218.027.618,00

SON: MIL DOSCIENTOS DIECIOCHO MILLONES VEINTISIETE MIL SEISCIENTOS DIECIOCHO PESOS M.CTE.

Forma de Pago: Crédito 30 días

Medio de Pago: Transferencia Crédito Bancario

Notas Finales:

Este título valor se asimila en sus efectos a la letra de cambio según el Código de Comercio (Artículo 773,774, y 779) y la ley 1231 de 2008.

La mora en el pago de la presente factura causará intereses de mora, liquidados a la tasa máxima permitida por la Ley a partir del día siguiente de la fecha de su vencimiento.

NOTA: Las licencias del software de Esri, están sujetas a los términos y condiciones del contrato de licencia disponible en www.esri.com/legal a menos que cuente con un acuerdo de licencia firmado en su lugar.

ESRI COLOMBIA S.A.S.

NOMBRE

IDENTIFICACIÓN

FECHA DE RECIBIDO

FIRMA


FIRMA AUTORIZADA

Centro de Respuesta al Cliente - CRC Bogotá: 650 1550 / Línea nacional 01 8000 112158 /

crc@esri.co

Calle 90 No. 13 - 40 Piso 5 Bogotá, Colombia.

Elaborado Desde
SAP Business One
Fabricante del Software
SAP COLOMBIA SAS - NIT 900320612-5
Proveedor Tecnológico
FACTURE SAS - NIT 900399741-7
Página 5 de 5

ORIGINAL

MEMORANDO INTERNO	
Para	GINA ALEXANDRA VACA LINARES Director Corporativo
De	VICTOR MANUEL MERCADO ROJAS Profesional Universitario Grado 03
Asunto	Ingreso Almacén Renovación y Soporte al licenciamiento de ArcGis con que cuenta TRANSMILENIO S.A.

Cordial Saludo:

Con el fin de tramitar el pago de la factura No. **FEE – 21562** del 11/03/2024 de **ESRI COLOMBIA S.A.S**, por concepto de **Actualización y Soporte** de licenciamiento de ArcGis con que cuenta TRANSMILENIO S.A., por un (1) año. De la manera más atenta, solicito que se realice la correspondiente entrada de almacén conforme a la siguiente distribución:

Actualización, Soporte

Descripción del Producto	Unidad	Cantidad	Precio Unitario	Precio Total
ArcGIS Developer Enterprise Annual Subscription	Licencia/año	2	21.449.968	42.899.936
ArcGIS Desktop Advanced Concurrent Use Primary actualización	Licencia	1	15.190.085	15.190.085
ArcGIS Desktop Standard Concurrent Use Primary actualización	Licencia	2	7.649.683	15.299.366
ArcGIS Desktop Standard Concurrent Use Secondary actualización	Licencia	11	6.119.746	67.317.206
ArcGIS 3D Analyst for Desktop Concurrent Use Primary actualización	Licencia	1	2.535.323	2.535.323
ArcGIS Data Interoperability for Desktop Concurrent Use Primary actualización	Licencia	1	2.644.605	2.644.605
ArcGIS Data Reviewer for Desktop Concurrent Use Primary actualización	Licencia	1	2.535.323	2.535.323
ArcGIS Geostatistical Analyst for Desktop Concurrent Use Primary actualización	Licencia	1	2.535.323	2.535.323
ArcGIS Geostatistical Analyst for Desktop Concurrent Use Secondary actualización	Licencia	1	1.005.387	1.005.387
ArcGIS Network Analyst for Desktop Concurrent Use Primary actualización	Licencia	1	2.535.323	2.535.323
ArcGIS Network Analyst for Desktop Concurrent Use Secondary actualización	Licencia	4	1.005.387	4.021.548
ArcGIS Roads and Highways (Location Referencing) for Desktop Concurrent Use actualización	Licencia	1	12.676.617	12.676.617
ArcGIS Schematics for Desktop Concurrent Use Primary actualización	Licencia	1	2.535.323	2.535.323
ArcGIS Schematics for Desktop Concurrent Use Secondary actualización	Licencia	1	1.005.387	1.005.387

R-DA-006 enero de 2020


ArcGIS Spatial Analyst for Desktop Concurrent Use Primary actualización	Licencia	1	2.535.323	2.535.323
ArcGIS Spatial Analyst for Desktop Concurrent Use Secondary actualización	Licencia	5	1.005.387	5.026.935
ArcGIS Workflow Manager for Desktop Concurrent Use Primary actualización	Licencia	1	2.535.323	2.535.323
ArcGIS Workflow Manager for Desktop Concurrent Use Secondary actualización	Licencia	6	1.005.387	6.032.322
ArcGIS Desktop Basic Single Use Primary actualización	Licencia	1	2.010.774	2.010.774
ArcGIS Desktop Basic Single Use Secondary actualización	Licencia	3	1.529.937	4.589.811
ArcGIS Enterprise Advanced Up to Four Cores actualización	Licencia	4	51.471.438	205.885.752
ArcGIS Enterprise Standard Up to Four Cores actualización	Licencia	2	25.790.360	51.580.720
ArcGIS Data Interoperability for ArcGIS GIS Server Standard or Advanced (Windows Only) Up to Four Cores actualización	Licencia	1	13.223.023	13.223.023
ArcGIS GeoAnalytics Server Up to Four Cores actualización	Licencia	1	25.025.391	25.025.391
ArcGIS GeoEvent Server Up to Four Cores actualización	Licencia	2	25.025.391	50.050.782
ArcGIS GeoEvent Server Additional Core (up to 32 per server) actualización	Licencia	4	6.338.309	25.353.236
ArcGIS Insights in ArcGIS Enterprise actualización	Licencia	2	2.762.787	5.525.574
ArcGIS Monitor for ArcGIS Server Up to Four Cores actualización	Licencia	2	12.575.743	25.151.486
ArcGIS Roads and Highways (Location Referencing) for ArcGIS GIS Server Standard or Advanced (Windows Only) Up to Four Cores actualización	Licencia	2	12.575.743	25.151.486
ArcGIS Online GIS Professional Advanced User Type Annual Subscription	Licencia	4	20.720.899	82.883.596
ArcGIS Online Creator Annual Subscription	Licencia	62	2.743.601	170.103.262
ArcGIS Insights in ArcGIS Online Annual Subscription	Licencia	1	2.762.787	2.762.787
ArcGIS Online Mobile Worker Annual Subscription	Licencia	48	1.920.520	92.184.960
ArcGIS Online GIS Professional Standard User Type Annual Subscription	Licencia	3	15.118.582	45.355.746

Este licenciamiento se renueva anualmente por un contrato de suscripción de soporte y actualización al licenciamiento, es decir que las licencias objeto de ingreso al almacén tienen una vigencia de un (1) año.

R-DA-006 enero de 2020

Estas licencias pueden ser cargadas al inventario de Víctor Manuel Mercado Rojas quien es supervisor del contrato en mención, de igual forma descargar del inventario las licencias adquiridas en el contrato anterior CCE94419, las cuales caducaron el pasado mes de febrero de 2024.

Atentamente,



VICTOR MANUEL MERCADO ROJAS

Profesional Universitario Grado 03

Supervisor contrato CCE124449

Anexos: Diez (10) folios.

- Copia Certificado cumplimiento.
- Copia Acta de inicio.
- Copia factura N° FEE 21562.
- Orden Compra 124449-2024
- Copia certificado Renovación licenciamiento.
- Copia Certificación de parafiscales.
- CRP.
- Certificado Bancario
- RUT

Código: 802.02

R-DA-006 enero de 2020

Febrero 29 del 2024

Victor Mercado

End User: 382119

EMPRESA DE TRANSPORTE DEL TERCER MILENIO TRANSMILENIO S.A.

Bogotá D.C.

Estimado:

A continuación, relacionamos los números de registro necesarios para la actualización de las licencias Esri que fueron adquiridas por ustedes mediante la orden de compra CCE No. 124449 / VTA 12095.

Para poder acceder a toda la información relacionada con el licenciamiento adquirido, lo invitamos a ingresar al portal My Esri dando clic en el siguiente enlace:

<https://www.arcgis.com/home/signin.html>

CÓDIGO	CANT	LICENCIA	VERSIÓN	FIN DE VIGENCIA
ESU305960879				
ESU398961179	4	ArcGIS for Desktop Basic Single Use Maintenance	10.8.2	28/2/2025
ESU420736702				
ESU460526978				
EFL957077985	13	ArcGIS for Desktop Standard Concurrent Use Maintenance	10.8.2	28/2/2025
EFL385246604	1	ArcGIS for Desktop Advanced Concurrent Use Maintenance	10.8.2	28/2/2025
EFL852611975	1	ArcGIS 3D Analyst for Desktop Concurrent Use Maintenance	10.8.2	28/2/2025
EFL115535801	1	ArcGIS Data Interoperability for Desktop Concurrent Use Maintenance	10.8.2	28/2/2025
EFL417412867	1	ArcGIS Data Reviewer for Desktop Concurrent Use Maintenance	10.8.2	28/2/2025
EFL504132439	1	ArcGIS Esri Roads and Highways for Desktop Concurrent Use Maintenance	10.8.2	28/2/2025

ECP476922647	1	ArcGIS GeoAnalytics Server Up to Four Cores Maintenance	10.8.2	28/2/2025
EFL968633610	2	ArcGIS Geostatistical Analyst for Desktop Concurrent Use Maintenance	10.8.2	28/2/2025
EFL084492174	5	ArcGIS Network Analyst for Desktop Concurrent Use Maintenance	10.8.2	28/2/2025
ECP978575607	2	ArcGIS Roads and Highways for ArcGIS GIS Server Standard or Advanced (Windows Only) Up to Four	11.2	28/2/2025
EFL464179336	2	ArcGIS Schematics for Desktop Concurrent Use Maintenance	10.8.2	28/2/2025
EFL432037689	6	ArcGIS Spatial Analyst for Desktop Concurrent Use Maintenance	10.8.2	28/2/2025
EFL031348376	1	ArcGIS Workflow Manager (Classic) for Desktop Concurrent Use Maintenance	10.8.2	28/2/2025
ECP937318101	6	ArcGIS Workflow Manager for Desktop Concurrent Use Maintenance	10.8.2	28/2/2025
ECP342900490				
ECP641000354	4	ArcGIS Enterprise Advanced Up to Four Cores Maintenance	11.2	28/2/2025
ECP644312314				
ECP810612341				
ECP126912333	2	ArcGIS Enterprise Standard Up to Four Cores Maintenance	11.2	28/2/2025
ECP780269825				
ECP290978911	1	ArcGIS Data Interoperability for ArcGIS GIS Server Advanced Up to Four Cores Maintenance	10.9.1	28/2/2025
ECP321669632	2	ArcGIS Monitor for ArcGIS Server Up to Four Cores Maintenance	11.0	28/2/2025
ECP907333142				

ECP070516429	2	ArcGIS GeoEvent Server Up to Four Cores Maintenance	11.2	28/2/2025
ECP070516429				
ECP070516429	4	ArcGIS GeoEvent Server Additional Core (up to 32 per server) Maintenance	11.2	28/2/2025
N/A	2	Insights for ArcGIS in ArcGIS Enterprise Maintenance	11.2	28/2/2025

Como administrador del licenciamiento Esri en su compañía, cordialmente informamos del procedimiento del software siguiendo los pasos descritos en la:

[Guía de activación de licencias](#)

Cordialmente,

Equipo de servicio al cliente de Esri